



Официальный публикатор
муниципальных правовых актов,
решений сессий Архангельской
городской Думы

Городская газета

АРХАНГЕЛЬСК – ГОРОД ВОИНСКОЙ СЛАВЫ

ЕЖЕНЕДЕЛЬНОЕ
ИЗДАНИЕ
АДМИНИСТРАЦИИ
ОБЛАСТНОГО
ЦЕНТРА

→ № **79** (1072),
15 октября 2021 года

ЛЮДИ И СОБЫТИЯ • ПОЛИТИКА И ЭКОНОМИКА • КУЛЬТУРА И СПОРТ

Аллея выпускников Президентской программы

Станет местом притяжения горожан

Организаторы и выпускники Президентской программы подготовки управленческих кадров посадили голубые ели на специально отведенном месте – набережной, напротив центрального корпуса САФУ имени М. В. Ломоносова.

В мероприятии приняли участие выпускники разных лет, а также представители ресурсного центра и дирекции программы.

Событие стало символическим стартом подготовки к 25-летию Президентской программы, которое будет отмечаться в 2022/23 учебном году.

В мероприятии принял участие заместитель главы Архангельска, выпускник 2013 года **Денис Лапин**.

– Аллея станет еще одним украшением города и местом притяжения горожан, – отметил Денис Лапин.

« В мероприятии приняли участие выпускники разных лет



Официально

Покупаются квартиры для сирот

Администрация муниципального образования «Город Архангельск» объявила электронные аукционы на приобретение благоустроенных жилых помещений.

Для детей-сирот и детей, оставшихся без попечения родителей, а также лиц из их числа приобретаются квартиры, расположенные в панельных, кирпичных или монолитных домах в городе Архангельске, а именно однокомнатные квартиры в округах:

- Варавино-Фактория (исключая ул. Силикатчиков);
- Майская Горка (исключая о. Краснофлотский);
- Северный округ;
- Соломбальский округ (исключая островные территории);
- Исакогорский округ (исключая район Лахтинского шоссе);
- Цигломенский округ;
- Маймаксанский округ (исключая островные территории и поселок 29-го лесозавода).

Общая площадь однокомнатных квартир должна быть не менее 15 кв. м.

Вся информация о перечне документов и условиях проведения процедуры приобретения жилых помещений размещается на официальном сайте Единой информационной системы в сфере закупок Российской Федерации www.zakupki.gov.ru (заказчик – управление по вопросам семьи, опеки и попечительства администрации МО «Город Архангельск»).

Контактные лица:
Белова Наталья Валентиновна, тел. 607-530;
Литвинова Ольга Владимировна, тел. 607-527;
г. Архангельск, пл. В. И. Ленина, д. 5, 3-й этаж, каб. 319.

На заметку

420-112 – многоканальный телефон Единой дежурно-диспетчерской службы города. Ее задача – сбор и обработка информации о ЧП и авариях, оценка ее достоверности и доведение сведений до экстренных оперативных служб и организаций, в компетенцию которых входит устранение чрезвычайных ситуаций.

Путешествие в XXIII век

На сцене АГКЦ – премьерная постановка эстрадно-театральной студии «Ананас»



Наталья ЗАХАРОВА

Героями яркого праздника стали гости из будущего, пионеры, пираты и даже говорящая собака. Это премьерный показ фантастического представления «Алиса и космические пираты, или Путешествие в XXIII век» эстрадно-театральной студии «Ананас».

Как отмечали гости АГКЦ, артисты чувствовали себя на сцене уверенно и свободно, спектакль получился эмоциональным и ярким.

– Потрясающее представление, профессиональный звук, спецэффекты, интересные и содержательные декорации. Безупречная игра маленьких актеров – все это складывается в удивительную картину праздника на сцене, наблюдать за которым – сплошное удовольствие. В наше такое непростое время получился праздник, и все зрители зарядились хорошим настроением, – поделилась одна из зрительниц Ирина Зубкова.

**АДМИНИСТРАЦИЯ ГОРОДСКОГО ОКРУГА
"ГОРОД АРХАНГЕЛЬСК"****П О С Т А Н О В Л Е Н И Е****от 13 октября 2021 г. № 2071**

О плате за содержание жилого помещения для нанIMATEЛЕЙ ЖИЛЫХ ПОМЕЩЕНИЙ ПО ДОГОВОРАМ СОЦИАЛЬНОГО НАЙМА И ДОГОВОРАМ НАЙМА ЖИЛЫХ ПОМЕЩЕНИЙ В МНОГOKВАРТИРНЫХ ДОМАХ ГОРОДСКОГО ОКРУГА "ГОРОД АРХАНГЕЛЬСК" И О Внесении изменений в приложение к постановлению Администрации муниципального образования "Город Архангельск" от 6 апреля 2020 года № 650

В соответствии со статьями 154 и 156 Жилищного кодекса Российской Федерации, статьей 30 Устава городского округа "Город Архангельск", разделом 2 Положения об установлении тарифов и размера платы Администрацией муниципального образования "Город Архангельск", утвержденного постановлением мэрии города Архангельска от 21 декабря 2015 года № 69, решением общего собрания собственников помещений в многоквартирном доме Администрация городского округа "Город Архангельск" **постановляет**:

1. Установить размер платы за содержание жилого помещения для нанIMATEЛЕЙ ЖИЛЫХ ПОМЕЩЕНИЙ ПО ДОГОВОРАМ СОЦИАЛЬНОГО НАЙМА И ДОГОВОРАМ НАЙМА ЖИЛЫХ ПОМЕЩЕНИЙ В МНОГOKВАРТИРНОМ ДОМЕ ГОРОДСКОГО ОКРУГА "ГОРОД АРХАНГЕЛЬСК" согласно приложению № 1 к настоящему постановлению.

Установить с 1 октября 2022 года размер платы за содержание жилого помещения для нанIMATEЛЕЙ ЖИЛЫХ ПОМЕЩЕНИЙ ПО ДОГОВОРАМ СОЦИАЛЬНОГО НАЙМА И ДОГОВОРАМ НАЙМА ЖИЛЫХ ПОМЕЩЕНИЙ В МНОГOKВАРТИРНОМ ДОМЕ ГОРОДСКОГО ОКРУГА "ГОРОД АРХАНГЕЛЬСК" согласно приложению № 2 к настоящему постановлению.

Установить с 1 октября 2023 года размер платы за содержание жилого помещения для нанIMATEЛЕЙ ЖИЛЫХ ПОМЕЩЕНИЙ ПО ДОГОВОРАМ СОЦИАЛЬНОГО НАЙМА И ДОГОВОРАМ НАЙМА ЖИЛЫХ ПОМЕЩЕНИЙ В МНОГOKВАРТИРНОМ ДОМЕ ГОРОДСКОГО ОКРУГА "ГОРОД АРХАНГЕЛЬСК" согласно приложению № 3 к настоящему постановлению.

Размер платы за содержание жилого помещения для нанIMATEЛЕЙ ЖИЛЫХ ПОМЕЩЕНИЙ ПО ДОГОВОРАМ СОЦИАЛЬНОГО НАЙМА И ДОГОВОРАМ НАЙМА ЖИЛЫХ ПОМЕЩЕНИЙ В МНОГOKВАРТИРНОМ ДОМЕ соразмерен перечню, объемам и качеству услуг и работ, утвержденным решением общего собрания собственников помещений по многоквартирному дому.

2. Внести в приложение к постановлению Администрации муниципального образования "Город Архангельск" от 6 апреля 2020 года № 650 "О плате за содержание жилого помещения для нанIMATEЛЕЙ ЖИЛЫХ ПОМЕЩЕНИЙ ПО ДОГОВОРАМ СОЦИАЛЬНОГО НАЙМА И ДОГОВОРАМ НАЙМА ЖИЛЫХ ПОМЕЩЕНИЙ В МНОГOKВАРТИРНЫХ ДОМАХ муниципального образования "Город Архангельск" и о внесении изменений в приложение к отдельным постановлениям Администрации муниципального образования "Город Архангельск" (с изменениями) изменение, исключив пункт 27.

3. Опубликовать постановление в газете "Архангельск – город воинской славы" и на официальном информационном Интернет-портале муниципального образования "Город Архангельск".

4. Настоящее постановление вступает в силу с момента опубликования.

**Исполняющий обязанности
Главы городского округа
"Город Архангельск"**

Д.В. Лапин

ПРИЛОЖЕНИЕ № 1
к постановлению Администрации
городского округа "Город Архангельск"
от 13 октября 2021 г. № 2071

РАЗМЕР ПЛАТЫ

за содержание жилого помещения для нанIMATEЛЕЙ ЖИЛЫХ ПОМЕЩЕНИЙ ПО ДОГОВОРАМ СОЦИАЛЬНОГО НАЙМА И ДОГОВОРАМ НАЙМА ЖИЛЫХ ПОМЕЩЕНИЙ В МНОГOKВАРТИРНОМ ДОМЕ ГОРОДСКОГО ОКРУГА "ГОРОД АРХАНГЕЛЬСК"

№ п/п	Адрес многоквартирного дома	Размер платы за содержание жилого помещения (рублей за 1 кв. м общей площади жилого помещения в месяц)	Основание (дата и № протокола общего собрания собственников многоквартирного дома)	Наименование управляющей организации
1	Ул. Мещерского, 8	23,35	от 29.09.2021 № 01/2021	ООО "УК "Мегаполис"

ПРИЛОЖЕНИЕ № 2
к постановлению Администрации
городского округа "Город Архангельск"
от 13 октября 2021 г. № 2071

РАЗМЕР ПЛАТЫ

за содержание жилого помещения для нанIMATEЛЕЙ ЖИЛЫХ ПОМЕЩЕНИЙ ПО ДОГОВОРАМ СОЦИАЛЬНОГО НАЙМА И ДОГОВОРАМ НАЙМА ЖИЛЫХ ПОМЕЩЕНИЙ В МНОГOKВАРТИРНОМ ДОМЕ ГОРОДСКОГО ОКРУГА "ГОРОД АРХАНГЕЛЬСК"

№ п/п	Адрес многоквартирного дома	Размер платы за содержание жилого помещения (рублей за 1 кв. м общей площади жилого помещения в месяц)	Основание (дата и № протокола общего собрания собственников многоквартирного дома)	Наименование управляющей организации
1	Ул. Мещерского, 8	25,22	от 29.09.2021 № 01/2021	ООО "УК "Мегаполис"

ПРИЛОЖЕНИЕ № 3
к постановлению Администрации
городского округа "Город Архангельск"
от 13 октября 2021 г. № 2071

РАЗМЕР ПЛАТЫ

за содержание жилого помещения для нанIMATEЛЕЙ ЖИЛЫХ ПОМЕЩЕНИЙ ПО ДОГОВОРАМ СОЦИАЛЬНОГО НАЙМА И ДОГОВОРАМ НАЙМА ЖИЛЫХ ПОМЕЩЕНИЙ В МНОГOKВАРТИРНОМ ДОМЕ ГОРОДСКОГО ОКРУГА "ГОРОД АРХАНГЕЛЬСК"

№ п/п	Адрес многоквартирного дома	Размер платы за содержание жилого помещения (рублей за 1 кв. м общей площади жилого помещения в месяц)	Основание (дата и № протокола общего собрания собственников многоквартирного дома)	Наименование управляющей организации
1	Ул. Мещерского, 8	26,98	от 29.09.2021 № 01/2021	ООО "УК "Мегаполис"

**АДМИНИСТРАЦИЯ ГОРОДСКОГО ОКРУГА
"ГОРОД АРХАНГЕЛЬСК"****П О С Т А Н О В Л Е Н И Е****от 13 октября 2021 г. № 2072**

О плате за содержание жилого помещения для нанIMATEЛЕЙ ЖИЛЫХ ПОМЕЩЕНИЙ ПО ДОГОВОРАМ СОЦИАЛЬНОГО НАЙМА И ДОГОВОРАМ НАЙМА ЖИЛЫХ ПОМЕЩЕНИЙ В МНОГOKВАРТИРНОМ ДОМЕ по ул. Федора Абрамова, 20, о внесении изменений в приложения к отдельным постановлениям мэрии города Архангельска и о признании утратившим силу постановления мэрии города Архангельска от 20 января 2014 года № 25

В соответствии со статьями 154 и 156 Жилищного кодекса Российской Федерации, статьей 30 Устава городского округа "Город Архангельск", разделом 2 Положения об установлении тарифов и размера платы Администрацией муниципального образования "Город Архангельск", утвержденного постановлением мэрии города Архангельска от 21 декабря 2015 года № 69, Администрация городского округа "Город Архангельск" **постановляет**:

1. Установить размер платы за содержание жилого помещения для нанIMATEЛЕЙ ЖИЛЫХ ПОМЕЩЕНИЙ ПО ДОГОВОРАМ СОЦИАЛЬНОГО НАЙМА И ДОГОВОРАМ НАЙМА ЖИЛЫХ ПОМЕЩЕНИЙ В МНОГOKВАРТИРНОМ ДОМЕ по адресу: г. Архангельск, ул. Федора Абрамова, 20 в размере 30 руб. 00 коп. за 1 кв. м общей площади жилого помещения в месяц в соответствии с решением общего собрания собственников помещений и членов товарищества собственников жилья "Абрамова 20" от 20 мая 2021 года № 1.

2. Внести в приложение к постановлению мэрии города Архангельска от 8 июля 2011 года № 308 "О плате за содержание и ремонт жилого помещения для нанIMATEЛЕЙ ЖИЛЫХ ПОМЕЩЕНИЙ ПО ДОГОВОРАМ СОЦИАЛЬНОГО НАЙМА И ДОГОВОРАМ НАЙМА ЖИЛЫХ ПОМЕЩЕНИЙ В МНОГOKВАРТИРНЫХ ДОМАХ муниципального образования "Город Архангельск" (с изменениями) изменение, исключив пункт 146.

3. Внести в приложение к постановлению мэрии города Архангельска от 10 января 2013 года № 3 "О плате за содержание и ремонт жилого помещения для нанIMATEЛЕЙ ЖИЛЫХ ПОМЕЩЕНИЙ ПО ДОГОВОРАМ СОЦИАЛЬНОГО НАЙМА И ДОГОВОРАМ НАЙМА ЖИЛЫХ ПОМЕЩЕНИЙ В МНОГOKВАРТИРНЫХ ДОМАХ муниципального образования "Город Архангельск" (с изменениями) изменение, исключив пункт 105.

4. Признать утратившим силу постановление мэрии города Архангельска от 20 января 2014 года № 25 "О плате за содержание и ремонт жилого помещения для нанIMATEЛЕЙ ЖИЛЫХ ПОМЕЩЕНИЙ ПО ДОГОВОРАМ СОЦИАЛЬНОГО НАЙМА И ДОГОВОРАМ НАЙМА ЖИЛЫХ ПОМЕЩЕНИЙ В МНОГOKВАРТИРНЫХ ДОМАХ муниципального образования "Город Архангельск".

5. Опубликовать постановление в газете "Архангельск – город воинской славы" и на официальном информационном Интернет-портале муниципального образования "Город Архангельск".

6. Настоящее постановление вступает в силу с момента опубликования.

**Исполняющий обязанности
Главы городского округа
"Город Архангельск"**

Д.В. Лапин**ГЛАВА ГОРОДСКОГО ОКРУГА
"ГОРОД АРХАНГЕЛЬСК"****РАСПОРЯЖЕНИЕ****от 7 октября 2021 г. № 4051р**

О проведении общественных обсуждений проекта планировки территории муниципального образования "Город Архангельск" в границах просп. Новгородского, ул. Воскресенской, просп. Ломоносова и ул. Свободы площадью 4,6303 га

В соответствии с Градостроительным кодексом Российской Федерации, Федеральным законом от 6 октября 2003 года № 131-ФЗ "Об общих принципах организации местного самоуправления в Российской Федерации", Уставом городского округа "Город Архангельск" и Положением об организации и проведении общественных обсуждений или публичных слушаний по вопросам градостроительной деятельности на территории муниципального образования "Город Архангельск", утвержденным решением Архангельской городской Думы от 20 июня 2018 года № 688:

1. Комиссии по землепользованию и застройке городского округа "Город Архангельск" подготовить и провести общественные обсуждения проекта планировки территории муниципального образования "Город Архангельск" в границах просп. Новгородского, ул. Воскресенской, просп. Ломоносова и ул. Свободы площадью 4,6303 га.

2. Опубликовать распоряжение в газете "Архангельск – город воинской славы" и на официальном информационном Интернет-портале муниципального образования "Город Архангельск".

3. Контроль за исполнением распоряжения возложить на заместителя Главы городского округа "Город Архангельск" по инфраструктурному развитию.

**Глава городского округа
"Город Архангельск"**

Д.А. Морев**ГЛАВА ГОРОДСКОГО ОКРУГА
"ГОРОД АРХАНГЕЛЬСК"****РАСПОРЯЖЕНИЕ****от 7 октября 2021 г. № 4070р**

Об утверждении проекта межевания застроенной территории в границах ул. Таймырской и ул. Валявкина в Соломбальском территориальном округе г. Архангельска

В соответствии с Градостроительным кодексом Российской Федерации, Федеральным законом от 6 октября 2003 года № 131-ФЗ "Об общих принципах организации местного самоуправления в Российской Федерации", Уставом городского округа "Город Архангельск", учитывая результаты общественных обсуждений:

1. Утвердить прилагаемый проект межевания застроенной территории в границах ул. Таймырской и ул. Валявкина в Соломбальском территориальном округе г. Архангельска.

2. Опубликовать распоряжение в газете "Архангельск – город воинской славы" и на официальном информационном Интернет-портале муниципального образования "Город Архангельск".

**Глава городского округа
"Город Архангельск"**

Д.А. Морев

УТВЕРЖДЕН
распоряжением Главы
городского округа "Город Архангельск"
от 7 октября 2021 г. № 4070р

Проект межевания застроенной территории в границах ул. Таймырской и ул. Валявкина в Соломбальском территориальном округе г. Архангельска

Основная часть проекта межевания территории

Основная часть проекта межевания территории включает в себя текстовую часть и чертежи межевания территории. Текстовая часть проекта межевания территории включает в себя: перечень и сведения о площади образуемых земельных участков, в том числе возможные способы их образования; перечень и сведения о площади образуемых земельных участков, которые будут отнесены к территориям общего пользования или имуществу общего пользования, в том числе в отношении которых предполагаются резервирование и (или) изъятие для государственных или муниципальных нужд; вид разрешенного использования образуемых земельных участков в соответствии с проектом планировки территории; целевое назначение лесов, вид (виды) разрешенного использования лесного участка, количественные и качественные характеристики лесного участка, сведения о нахождении лесного участка в границах особо защитных участков лесов; сведения о границах территории, в отношении которой утвержден проект межевания, содержащие перечень координат характерных точек этих границ в системе координат, используемой для ведения Единого государственного реестра недвижимости.

На чертежах межевания территории отображаются: границы планируемых (в случае, если подготовка проекта межевания территории осуществляется в составе проекта планировки территории) и существующих элементов планировочной структуры; красные линии, утвержденные в составе проекта планировки территории, или красные линии, утверждаемые, изменяемые проектом межевания территории; линии отступа от красных линий в целях определения мест допустимого размещения зданий, строений, сооружений; границы образуемых и (или) изменяемых земельных участков, условные номера образуемых земельных участков, в том числе в отношении которых предполагаются их резервирование и (или) изъятие для государственных или муниципальных нужд; границы публичных сервитутов.

Материалы по обоснованию проекта межевания территории

Материалы по обоснованию проекта межевания территории включают в себя чертежи, на которых отображаются: границы существующих земельных участков; границы зон с особыми условиями использования территорий; местоположение существующих объектов капитального строительства; границы особо охраняемых природных территорий; границы особо охраняемых природных территорий; границы лесничеств, участковых лесничеств, лесных кварталов, лесотаксационных выделов или частей лесотаксационных выделов.

Исходные данные

Проект межевания территории подготовлен на основании договора о развитии застроенной территории № 15/1(с) от 31 августа 2020 года № 443р "О развитии застроенной территории в границах ул. Таймырская и ул. Валявкина в Соломбальском территориальном округе г. Архангельска".

Проект межевания территории разработан с учетом требований: Градостроительного кодекса Российской Федерации от 29 декабря 2004 года № 190-ФЗ; Земельного кодекса Российской Федерации от 25 октября 2001 года № 136-ФЗ; Свода правил СП 42.13330.2016 "Градостроительство. Планировка и застройка городских и сельских поселений" Актуализированная редакция СНиП 2.07.01-89*, утвержденный приказом Министерства строительства и жилищно-коммунального хозяйства Российской Федерации от 30 декабря 2016 года № 1034/пр;

Генерального плана муниципального образования "Город Архангельск", утвержденного постановлением министерством строительства и архитектуры Архангельской области от 2 апреля 2020 года № 37-п "Об утверждении генерального плана муниципального образования "Город Архангельск", на расчетный срок до 2040 года";

Правил землепользования и застройки городского округа "Город Архангельск", утвержденных постановлением министерства строительства и архитектуры Архангельской области от 29 сентября 2020 года № 68-п "Об утверждении правил землепользования и застройки городского округа "Город Архангельск";

проекта планировки территории муниципального образования "Город Архангельск" в границах ул. Советской и ул. Валявкина площадью 10,5446 га";

договора о развитии застроенной территории № 15/1(с) от 31 августа 2020 года;

распоряжения Главы муниципального образования "Город Архангельск" от 7 февраля 2020 года № 443р "О развитии застроенной территории в границах ул. Таймырской и ул. Валявкина в Соломбальском территориальном округе г. Архангельска".

В качестве исходной документации при выполнении работ по подготовке проекта межевания использовались: Топографический план М 1:500, предоставленный департаментом градостроительства городского округа "Город Архангельск";

Сведения Единого государственного реестра недвижимости в виде кадастрового плана территории от 18 декабря 2017 года № 29/ИСХ/17-491980, выданный Филиалом федерального государственного бюджетного учреждения "Федеральная кадастровая палата Федеральной службы государственной регистрации, кадастра и картографии" по Архангельской области и Ненецкому автономному округу.

Основная часть проекта межевания территории
Текстовая часть проекта межевания территории

При проведении подготовительных работ по изучению нормативно-правовой базы, сведений ЕГРН и исходной документации выявлено, что образуемый земельный участок расположен в пределах кадастрового квартала 29:22:023008, в границах территориальной зоны "Зона застройки среднеэтажными жилыми домами Ж 3" (ст. 38 Правил землепользования и застройки городского округа "Город Архангельск") и полностью расположен в границах зон с особыми условиями использования территорий (ЗООУИТ) с реестровым номером 29:00:6.274.

Проектом межевания территории предусмотрено образование земельного участка, расположенного в границах ул. Таймырская и ул. Валявкина в Соломбальском территориальном округе г. Архангельска, площадью 1 610 кв. м с учетом существующих красных линий, категория земель – земли населенных пунктов, разрешенное использование - код 2.5 Среднеэтажная жилая застройка, размещение многоквартирных домов этажностью не выше восьми этажей, путем выполнения кадастровых работ.

Сведения о границах территории, в отношении которой утвержден проект межевания, содержащие перечень координат характерных точек этих границ в системе координат, используемой для ведения Единого государственного реестра недвижимости. Координаты характерных точек границ территории, в отношении которой утвержден проект межевания, определяются в соответствии с требованиями к точности определения координат характерных точек границ.

Таблица 1 – Координаты образуемого земельного участка

Обозначение характерных точек границ	Площадь земельного участка 1 610 кв. м. Координаты предельных координат МСК 29	
	X	Y
n1	655003.31	2519480.84
n2	655023.84	2519523.77
n3	655020.99	2519525.21
n4	655020.21	2519531.65
n5	655002.73	2519540.48
n6	654998.76	2519543.39
n7	654981.53	2519511.49
n8	654975.55	2519500.41
n1	655003.31	2519480.84

Границы зон действия публичных сервитутов на территории, в отношении которой подготовлен проект межевания территории, отсутствуют.

В соответствии со статьей 38 Правил землепользования и застройки городского округа "Город Архангельск" минимальный размер земельного участка – 1 200 кв. м., максимальный размер земельного участка – не подлежит установлению.

В связи с отсутствием в границах проектируемых земельных (лесных) участков, сведения о целевом назначении лесов, виде разрешенного использования лесного участка, количественные и качественные характеристики лесного участка, сведения о нахождении лесного участка в границах особо защитных участков лесов, в данном проекте межевания территории не содержатся.

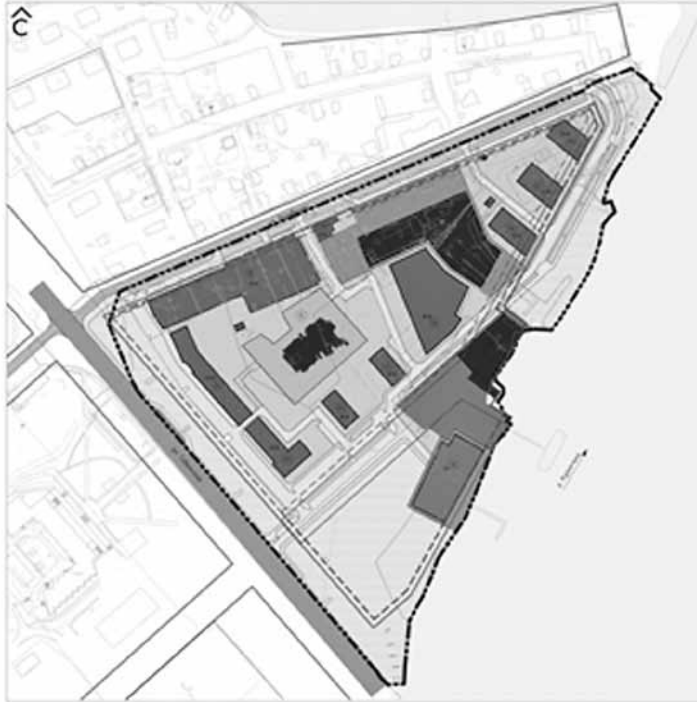
Расположение и конфигурация образуемого земельного участка отображены на чертеже межевания территории.

Материалы по обоснованию проекта межевания территории

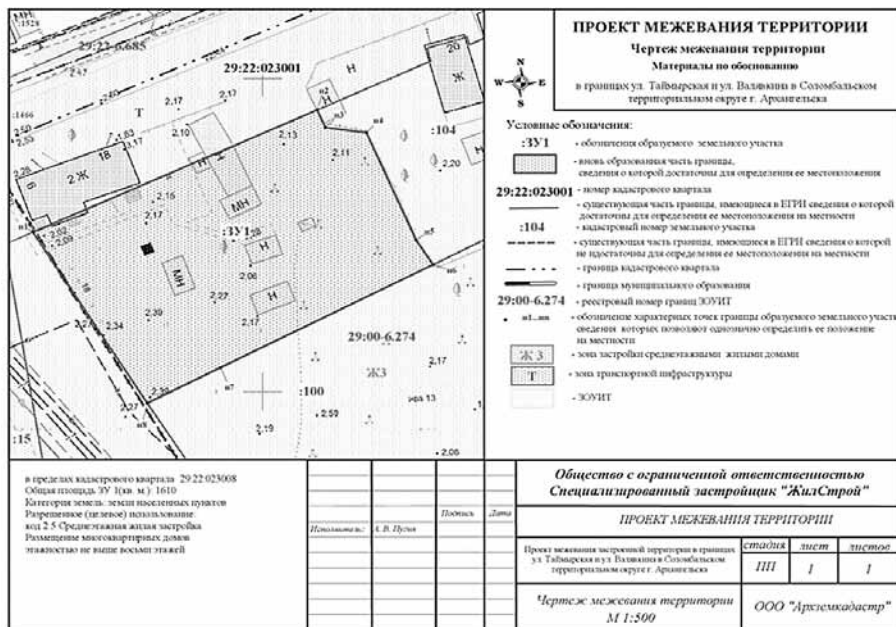
Материалы по обоснованию проекта межевания территории включает в себя чертеж М 1:500, на котором отображены: границы существующих земельных участков; границы зон с особыми условиями использования территорий; местоположение существующих объектов капитального строительства.

Границы территорий объектов культурного наследия, границы особо охраняемых природных территорий и границы лесничеств, участков лесничеств, лесных кварталов, лесотаксационных выделов или частей лесотаксационных выделов на территории, в пределах проектируемых границ, отсутствуют.

В соответствии с пунктом 3.1.9 договора о развитии застроенной территории № 15/1(с) от 31 августа 2020 года осуществляется выполнение проезда к зданию детского сада, расположенного по адресу: Российская Федерация, Архангельская область, муниципальное образование "Город Архангельск", улица Таймырская, дом 4, который обеспечивается со стороны ул. Валякина и вдоль ул. Советской в соответствии с утвержденным проектом планировки территории.



ПРИЛОЖЕНИЕ
к проекту межевания застроенной территории
в границах ул. Таймырской и ул. Валякина
в Соломбальском территориальном округе г. Архангельска



ГЛАВА ГОРОДСКОГО ОКРУГА "ГОРОД АРХАНГЕЛЬСК"

РАСПОРЯЖЕНИЕ

от 7 октября 2021 г. № 4071р

О внесении изменений в проект планировки Северного района муниципального образования "Город Архангельск" в части территории в границах ул. Партизанской, ул. Кировской, ул. Орджоникидзе и ул. Красных маршалов площадью 6,8592 га

В соответствии с Градостроительным кодексом Российской Федерации, с учетом обращения Русанова Александра Николаевича от 17 сентября 2021 года № 19-48/8460:

1. Принять предложение о внесении изменений в проект планировки Северного района муниципального образования "Город Архангельск" в части территории в границах ул. Партизанской, ул. Кировской, ул. Орджоникидзе и ул. Красных маршалов площадью 6,8592 га.

2. Подготовить проект внесения изменений в проект планировки Северного района муниципального образования "Город Архангельск" в части территории в границах ул. Партизанской, ул. Кировской, ул. Орджоникидзе и ул. Красных маршалов площадью 6,8592 га.

3. Утвердить прилагаемое задание на внесение изменений в проект планировки Северного района муниципального образования "Город Архангельск" в части территории в границах ул. Партизанской, ул. Кировской, ул. Орджоникидзе и ул. Красных маршалов площадью 6,8592 га.

4. Определить, что физические или юридические лица вправе представлять свои предложения о порядке, сроках подготовки и содержании проекта внесения изменений в проект планировки Северного района муниципального образования "Город Архангельск" в части территории в границах ул. Партизанской, ул. Кировской, ул. Орджоникидзе и ул. Красных маршалов площадью 6,8592 га в департамент градостроительства Администрации городского округа "Город Архангельск" со дня опубликования настоящего распоряжения до момента назначения общественных обсуждений.

5. Срок действия распоряжения – 12 месяцев с момента его опубликования в газете "Архангельск – город воинской славы" и на официальном информационном Интернет-портале муниципального образования "Город Архангельск".

6. Опубликовать распоряжение в газете "Архангельск – город воинской славы" и на официальном информационном Интернет-портале муниципального образования "Город Архангельск".

7. Контроль за исполнением распоряжения возложить на заместителя Главы городского округа "Город Архангельск" по инфраструктурному развитию.

Глава городского округа
"Город Архангельск"

Д.А. Морев

УТВЕРЖДЕНО
распоряжением Главы
городского округа "Город Архангельск"
от 7 октября 2021 г. № 4071р

ЗАДАНИЕ

на внесение изменений в проект планировки Северного района муниципального образования "Город Архангельск" в части территории в границах ул. Партизанской, ул. Кировской, ул. Орджоникидзе и ул. Красных маршалов площадью 6,8592 га

1. Вид документа (документации)
Проект внесения изменений в проект планировки Северного района муниципального образования "Город Архангельск", утвержденный распоряжением мэра города Архангельска от 27 февраля 2015 года № 516р(с изменениями) в части территории в границах ул. Партизанской, ул. Кировской, ул. Орджоникидзе и ул. Красных маршалов площадью 6,8592 га.

2. Технический заказчик
Русанов Александр Николаевич

3. Разработчик документации
Разработчик определяется техническим заказчиком

4. Основание для разработки документации
Заявление о принятии решения о подготовке документации по планировке территории (проектов планировки и проектов межевания) на территории городского округа "Город Архангельск" от 17 сентября 2021 года вх. № 19-48/8460.

5. Объект градостроительного планирования или застройки территории, его основные характеристики
Объектом градостроительного планирования является часть территории градостроительного квартала в границах ул. Партизанской, ул. Кировской, ул. Орджоникидзе и ул. Красных маршалов.

Общая площадь объекта градостроительного планирования составляет 6,8592 га.

Размещение объекта в соответствии со схемой, указанной в приложении к заданию.

Функциональная зона согласно генеральному плану муниципального образования "Город Архангельск", утвержденному постановлением министерства строительства и архитектуры Архангельской области от 2 апреля 2020 года № 37-п, в границах которой разрабатывается проект внесения изменений в проект планировки территории: планируемая зона застройки среднеэтажными жилыми домами (от 5-8 этажей).

Территориальная зона согласно правилам землепользования и застройки городского округа "Город Архангельск", утвержденным постановлением министерства строительства и архитектуры Архангельской области от 29 сентября 2020 года № 68-п (с изменениями), в границах которой разрабатывается проект внесения изменений в проект планировки территории: зона застройки среднеэтажными жилыми домами (кодированное обозначение – ЖЗ).

Категория земель территории, в границах которой разрабатывается проект внесения изменений в проект планировки территории – земли населенных пунктов.

Рельеф – спокойный.

Транспортная связь обеспечивается по ул. Кировской – магистральной улице общегородского значения регулируемого движения, по ул. Партизанской, ул. Красных маршалов – улицам местного значения, по ул. Орджоникидзе – планируемой к размещению улице местного значения.

Транспортная и инженерная инфраструктуры территории сформированы.

6. Основные требования к составу, содержанию и форме предоставляемых материалов проекта внесения изменений в проект планировки территории, последовательности и сроки выполнения работы

Проект внесения изменений в проект планировки Северного района муниципального образования "Город Архангельск", утвержденный распоряжением мэра города Архангельска от 27 февраля 2015 года № 516р(с изменениями) в части территории в границах ул. Партизанской, ул. Кировской, ул. Орджоникидзе и ул. Красных маршалов площадью 6,8592 га (далее – проект внесения изменений в проект планировки территории) подготовить в составе:

основной части, которая подлежит утверждению;

материалов по обоснованию.

Основная часть проекта внесения изменений в проект планировки территории должна включать в себя:

1) чертеж или чертежи планировки территории, на которых отображаются:

а) красные линии;

б) границы существующих и планируемых элементов планировочной структуры;

в) границы зон планируемого размещения объектов капитального строительства;

2) положение о характеристиках планируемого развития территории, в том числе о плотности и параметрах застройки территории (в пределах, установленных градостроительным регламентом), о характеристиках объектов капитального строительства жилого, производственного, общественно-делового и иного назначения и необходимых для функционирования таких объектов и обеспечения жизнедеятельности граждан объектов коммунальной, транспортной, социальной инфраструктуры, в том числе объектов, включенных в программы комплексного развития систем коммунальной инфраструктуры, программы комплексного развития транспортной инфраструктуры, программы комплексного развития социальной инфраструктуры и необходимых для развития территории в границах элемента планировочной структуры. Для зон планируемого размещения объектов федерального значения, объектов регионального значения, объектов местного значения в такое положение включаются сведения о плотности и параметрах застройки территории, необходимые для размещения указанных объектов, а также в целях согласования проекта внесения изменений в проект планировки территории в соответствии с частью 12.7 статьи 45 Градостроительного кодекса Российской Федерации информация о планируемых мероприятиях по обеспечению сохранения применительно к территориальным зонам, в которых планируется размещение указанных объектов, фактических показателей обеспеченности территории объектами коммунальной, транспортной, социальной инфраструктуры фактических показателей территориальной доступности таких объектов для населения;

3) положения об очередности планируемого развития территории, содержащие этапы проектирования, строительства, реконструкции объектов капитального строительства жилого, производственного, общественно-делового и иного назначения и этапы строительства, реконструкции необходимых для функционирования таких объектов и обеспечения жизнедеятельности граждан объектов коммунальной, транспортной, социальной инфраструктуры, в том числе объектов, включенных в программы комплексного развития систем коммунальной инфраструктуры, программы комплексного развития транспортной инфраструктуры, программы комплексного развития социальной инфраструктуры;

Материалы по обоснованию проекта внесения изменений в проект планировки территории должны содержать:

1) карту (фрагмент карты) планировочной структуры территории поселения, городского округа, межселенной территории муниципального района с отображением границ элементов планировочной структуры;

2) результаты инженерных изысканий в объеме, предусмотренном разрабатываемой исполнителем работ программой инженерных изысканий, в случаях, если выполнение таких инженерных изысканий для внесения изменений в проект планировки территории требуется в соответствии с Градостроительным кодексом Российской Федерации;

3) обоснование определения границ зон планируемого размещения объектов капитального строительства;

4) схему организации движения транспорта (включая транспорт общего пользования) и пешеходов, отражающую местоположение объектов транспортной инфраструктуры и учитывающую существующие и прогнозные потребности в транспортном обеспечении на территории, а также схему организации улично-дорожной сети;

5) схему границ территорий объектов культурного наследия;

6) схему границ зон с особыми условиями использования территорий;

7) обоснование соответствия планируемым параметрам, местоположения и назначения объектов регионального значения, объектов местного значения нормативам градостроительного проектирования и требованиям градостроительных регламентов, а также применительно к территории, в границах которой предусматривается осуществление деятельности комплексному и устойчивому развитию территории, установленным правилами землепользования и застройки расчетным показателям минимально допустимого уровня обеспеченности территории объектами коммунальной, транспортной, социальной инфраструктур и расчетным показателям максимально допустимого уровня территориальной доступности таких объектов для населения;

8) схему, отображающую местоположение существующих объектов капитального строительства, в том числе линейных объектов, объектов, подлежащих сносу, объектов незавершенного строительства, а также проходы водным объектам общего пользования и их береговым полосам;

9) варианты планировочных и (или) объемно-пространственных решений застройки территории в соответствии с проектом внесения изменений в проект планировки территории (в отношении элементов планировочной структуры, расположенных в жилых или общественно-деловых зонах);

10) перечень мероприятий по защите территории от чрезвычайных ситуаций природного и техногенного характера, в том числе по обеспечению пожарной безопасности и по гражданской обороне;

11) перечень мероприятий по охране окружающей среды;

12) обоснование очередности планируемого развития территории;

13) схему вертикальной планировки территории, инженерной подготовки и инженерной защиты территории, подготовленную в случаях, установленных уполномоченным Правительством Российской Федерации федеральным органом исполнительной власти, и в соответствии с требованиями, установленными уполномоченным Правительством Российской Федерации федеральным органом исполнительной власти, на которой должны быть отображены:

а) границы города Архангельска;

б) границы зоны планируемого размещения объектов капитального строительства, устанавливаемые в основной части проекта внесения изменений в проект планировки территории;

в) границы зон планируемого размещения объектов капитального строительства, подлежащих выносу из зоны планируемого размещения линейных объектов;

г) существующие и директивные (проектные) отметки поверхности осям трасс автомобильных и железных дорог, проезжих частей в местах пересечения улиц и проездов и в местах перелома продольного профиля, существующие и директивные (проектные) отметки других элементов планировочной структуры территории для вертикальной увязки проектных решений, в том числе со смежными территориями;

д) проектные продольные уклоны, направление продольного уклона, расстояние между точками, ограничивающими участок с продольным уклоном;

е) горизонтали, отображающие проектный рельеф в виде параллельных линий;

ж) типовые поперечные профили автомобильных и железных дорог, элементы улично-дорожной сети;

14) иные материалы для обоснования положений по планировке территории.

В состав проекта внесения изменений в проект планировки территории может включаться проект организации дорожного движения, разрабатываемый в соответствии с требованиями Федерального закона от 29 декабря 2017 года № 443-ФЗ "Об организации дорожного движения в Российской Федерации и о внесении изменений в отдельные законодательные акты Российской Федерации".

По согласованию с заказчиком перечень графических материалов, их содержание могут быть дополнены, масштабы уточнены.

Проект внесения изменений в проект планировки территории предоставляется разработчиком техническому заказчику на бумажном носителе и в электронном виде в следующем объеме:

1) на бумажном носителе в 2 (двух) экземплярах;

2) на электронном носителе (на компакт-диске) в 2 (двух) экземплярах.

Электронная версия проекта внесения изменений в проект планировки территории должна быть выполнена:

1) в графической части – с использованием программного расширения "AutoCad" (*.dwg / .dxf) в системе координат, используемой для ведения Единого государственного реестра недвижимости, а также один экземпляр в формате *.rvt;

2) в текстовой части – с использованием текстового редактора "Word" (*.doc / .docx).

Текстовая часть проекта внесения изменений в проект планировки территории должна быть предоставлена в виде пояснительной записки (сборочной книги) в традиционном представлении и на электронном носителе.

Диски должны быть защищены от записи, иметь этикетку с указанием изготовителя, даты изготовления, названия комплекта. В корневом каталоге должен находиться текстовый файл содержания.

Один экземпляр должен быть представлен в виде документации, оформленной в соответствии с Правилами предоставления документов, направляемых или предоставляемых в соответствии с частями 1, 3 – 13, 15, 15(1), 15.2 статьи 32 Федерального закона "О государственной регистрации недвижимости" в федеральный орган исполнительной власти (его территориальные органы), уполномоченный Правительством Российской Федерации на осуществление государственного кадастрового учета, государственной регистрации прав, ведение Единого государственного реестра недвижимости и предоставление сведений, содержащихся в Едином государственном реестре недвижимости, утвержденными постановлением Правительства Российской Федерации от 31 декабря 2015 года № 1532, для возможности исполнения требований пункта 13 части 1 статьи 32 Федерального закона от 13 июля 2015 года № 218-ФЗ "О государственной регистрации недвижимости".

Состав и содержание дисков должно соответствовать комплекту документации. Каждый физический раздел комплекта (том, книга, альбом чертежей и т.п.) должен быть представлен в отдельном каталоге диска файлом (группой файлов) электронного документа. Название каталога должно соответствовать названию раздела. Файлы должны открываться в режиме просмотра средствами операционной системы Windows XP/7.

7. Основные требования к градостроительным решениям

Проектными решениями предусмотреть следующее.

Размещение среднеэтажной жилой застройки в границах земельного участка с кадастровым номером 29:22:031015:8.

Благоустройство жилого квартала должно выполняться в соответствии с требованиями, установленными Правилами благоустройства территории муниципального образования "Город Архангельск", СП 82.13330.2016 "Свод правил. Благоустройство территорий. Актуализированная редакция СНиП III-10-75", иными нормативными документами.

Благоустройство площадок и малых архитектурных форм в соответствии с действующими нормативными документами. Обеспечение условий жизнедеятельности маломобильных групп населения согласно требованиям СП 59.13330.2016 "Свод правил. Доступность зданий и сооружений для маломобильных групп населения. Актуализированная редакция СНиП 35-01-2001".

Ширину внутриквартальных проездов в жилой зоне предусмотреть не менее 3,5 м. Ширина дорожек и тротуаров, расположенных на прилегающей территории не менее 2,25 м. При организации дорожек и тротуаров необходимо учитывать сложившуюся систему пешеходного движения.

Парковочные места должны быть организованы в соответствии с действующими сводами правил и местными нормативами градостроительного проектирования, утвержденными Решением Архангельской городской Думы от 20 сентября 2017 года № 567.

Проектируемая жилая застройка должна быть оборудована специальными площадками для сбора твердых коммунальных отходов закрытого типа. На площадках предусмотреть размещение контейнеров для раздельного сбора отходов (бумага, картон, пластик, стекло), бункер для крупногабаритных отходов (КГО).

Размещение площадок общего пользования различного назначения с учетом демографического состава населения, типа застройки, природно-климатических и других местных условий необходимо предусмотреть согласно пункту 7.5 СП 42.13330.2016. Свод правил. Градостроительство. Планировка и застройка городских и сельских поселений. Актуализированная редакция СНиП 2.07.01-89* (утв. Приказом Минстроя России от 30 декабря 2016 года № 1034/пр).

Решения проекта планировки проектируемой территории должны обеспечивать размещение земельных участков, инженерной инфраструктуры элементов благоустройства с целью создания благоприятных и безопасных условий для жилищного строительства и проживания граждан на указанной территории развития населенного пункта.

Проектные решения проекта внесения изменений в проект планировки территории определяются с учетом удобства транспортной доступности района. Основными требованиями в отношении организации транспорта при планировке района являются: установление удобной связи планировочного района с устройствами внешнего транспорта; организация в районе пешеходных зон; организация улиц и проездов на территории района, обеспечивающих удобство подходов и безопасность движения.

Водоснабжение планируемой территории предусмотреть централизованное.

Отведение хозяйственно-бытовых стоков планируемой застройки предполагается централизованное.

Теплоснабжение планируемой застройки предполагается централизованное.

Электроснабжение планируемой территории предусмотреть централизованное.

Уличное освещение планируемой территории предусмотреть вдоль автомобильных дорог и тротуаров.

Проект внесения изменений в проект планировки территории подготовить в соответствии с техническими регламентами, нормами отвода земельных участков для конкретных видов деятельности, установленными в соответствии с федеральными законами.

При разработке проекта внесения изменений в проект планировки территории учесть основные положения Генерального плана муниципального образования "Город Архангельск", утвержденного постановлением министерства строительства и архитектуры Архангельской области от 2 апреля 2020 года № 37-п, Правил землепользования и застройки городского округа "Город Архангельск", утвержденных постановлением министерства строительства и архитектуры Архангельской области от 29 сентября 2020 года № 68-п (с изменениями), проекта планировки Северного района муниципального образования "Город Архангельск", утвержденного распоряжением мэра города Архангельска от 27 февраля 2015 года № 516р (с изменениями), положений об особо охраняемой природной территории в соответствии с программами комплексного развития систем коммунальной инфраструктуры, программами комплексного развития транспортной инфраструктуры, программами комплексного развития социальной инфраструктуры, нормативами градостроительного проектирования, комплексными схемами организации дорожного движения, требованиями по обеспечению эффективности организации дорожного движения, указанными в части 1 статьи 11 Федерального закона от 29 декабря 2017 года № 443-ФЗ "Об организации дорожного движения в Российской Федерации и о внесении изменений в отдельные законодательные акты Российской Федерации", требований технических регламентов, сводов правил с учетом материалов и результатов инженерных изысканий, границ территорий объектов культурного наследия, включенных в единый государственный реестр объектов культурного наследия (памятников истории и культуры) народов Российской Федерации, границ территорий выявленных объектов культурного наследия, границ зон с особыми условиями использования территорий, местных нормативов градостроительного проектирования муниципального образования "Город Архангельск", утвержденных решением Архангельской городской Думы от 20 сентября 2017 года № 567, региональных нормативов градостроительного проектирования Архангельской области, утвержденных постановлением Правительства Архангельской области от 19 апреля 2016 года № 123-п, иных законов и нормативно-правовых актов Российской Федерации, Архангельской области, городского округа "Город Архангельск", Порядка внесения изменений в документацию по планировке территории, отмены такой документации и ее отдельных частей, признания отдельных частей такой документации подлежащими применению, утвержденным постановлением Администрации городского округа "Город Архангельск" от 12 мая 2021 года № 862.

8. Состав, исполнители, сроки и порядок предоставления исходной информации для разработки проекта внесения изменений в проект планировки территории

Содержание и объем необходимой исходной информации определяются разработчиком проекта внесения изменений в проект планировки территории и техническим заказчиком совместно, ее сбор осуществляет разработчик.

9. Перечень органов государственной власти Российской Федерации, Архангельской области, иных субъектов Российской Федерации, органов местного самоуправления городского округа Архангельской области, согласовывающих проект внесения изменений в проект планировки территории

Проект внесения изменений в проект планировки территории должны быть согласованы разработчиком в следующем порядке:

- министерством строительства и архитектуры Архангельской области;
департаментом муниципального имущества Администрации городского округа "Город Архангельск";
департаментом городского хозяйства Администрации городского округа "Город Архангельск";
департаментом транспорта, строительства и городской инфраструктуры Администрации городского округа "Город Архангельск";

- управлением государственной инспекции безопасности дорожного движения УМВД России по Архангельской области;
правообладателями изменяемых земельных участков;
организациями, обслуживающими сети инженерных коммуникаций: ПАО "ТГК-2", ПАО "Ростелеком", ООО "РВК-Архангельск", ПАО "МРСК Северо-Запада", МУП "Архкомхоз", МУП "Горсвет", АО "Архоблгаз", ООО "АСОП";
другими заинтересованными организациями в соответствии с требованиями законодательства Российской Федерации и нормативных правовых актов субъектов Российской Федерации и органов местного самоуправления.

По итогам полученных согласований представить проект внесения изменений в проект планировки территории в департамент градостроительства Администрации городского округа "Город Архангельск".

Утверждение проекта внесения изменений в проект планировки территории осуществляется в рамках административного регламента предоставления муниципальной услуги "Принятие решения об утверждении документации по планировке территории (проектов планировки и проектов межевания) на территории городского округа "Город Архангельск", утвержденного постановлением Администрации городского округа "Город Архангельск" от 1 июля 2016 года № 757 (адрес прямой ссылки официального информационного Интернет-портала муниципального образования "Город Архангельск": http://www.arhcity.ru/?page=800/130).

10. Требования к проекту внесения изменений в проект планировки территории
Проект внесения изменений в проект планировки территории выполнять в соответствии с:

- требованиями законодательства, установленными государственными стандартами, техническими регламентами в сфере строительства и градостроительства, настоящим Задаaniem, в том числе:
Градостроительным кодексом Российской Федерации;
Земельным кодексом Российской Федерации;
Градостроительным кодексом Архангельской области;
РДС 30-201-98. Инструкция о порядке проектирования и установления красных линий в городах и других поселениях Российской Федерации;

СП 42.13330.2016. Свод правил. Градостроительство. Планировка и застройка городских и сельских поселений. Актуализированная редакция СНиП 2.07.01-89*;
СП 476.1325800.2020. Свод правил. Территории городских и сельских поселений. Правила планировки, застройки и благоустройства жилых микрорайонов;

СП 82.13330.2016. Свод правил. Благоустройство территорий. Актуализированная редакция СНиП III-10-75;
СП 396.1325800.2018. Улицы и дороги населенных пунктов. Правила градостроительного проектирования;

генеральным планом муниципального образования "Город Архангельск", утвержденным постановлением министерства строительства и архитектуры Архангельской области от 2 апреля 2020 года № 37-п;

правилами землепользования и застройки городского округа "Город Архангельск", утвержденным постановлением министерства строительства и архитектуры Архангельской области от 29 сентября 2020 года № 68-п;

проектом планировки Северного района муниципального образования "Город Архангельск", утвержденным распоряжением мэра города Архангельска от 27 февраля 2015 года № 516р (с изменениями);

местными нормативами градостроительного проектирования муниципального образования "Город Архангельск", утвержденными решением Архангельской городской Думы от 20 сентября 2017 года № 567;

региональными нормативами градостроительного проектирования Архангельской области, утвержденными постановлением Правительства Архангельской области от 19 апреля 2016 года № 123-п;

иными законами и нормативно-правовыми актами Российской Федерации, Архангельской области, городского округа "Город Архангельск".

11. Состав и порядок проведения предпроектных научно-исследовательских работ и инженерных изысканий
Проект внесения изменений в проект планировки надлежит выполнять на топографическом плане.

Необходимость разработки инженерных изысканий определяется заказчиком.

При необходимости инженерные изыскания выполнять в соответствии с постановлением Правительства Российской Федерации от 31 марта 2017 года № 402 "Об утверждении Правил выполнения инженерных изысканий, необходимых для подготовки документации по планировке территории".

12. Порядок согласования проекта внесения изменений в проект планировки территории
Порядок согласования проекта внесения изменений в проект планировки территории:

- 1) предварительное рассмотрение основных проектных решений проекта внесения изменений в проект планировки территории Администрацией городского округа "Город Архангельск";

- 2) согласование проекта внесения изменений в проект планировки территории с заинтересованными организациями;

- 3) доработка проекта внесения изменений в проект планировки территории, устранение замечаний (недостатков) в части внесенных изменений.

Общественные обсуждения или публичные слушания по рассмотрению проекта внесения изменений в проект планировки территории проводятся в порядке, установленном в соответствии с Градостроительным кодексом Российской Федерации, Федеральным законом от 6 октября 2003 года № 131-ФЗ "Об общих принципах организации местного самоуправления в Российской Федерации", Уставом муниципального образования "Город Архангельск", Положением об организации и проведении общественных обсуждений или публичных слушаний по вопросам градостроительной деятельности на территории муниципального образования "Город Архангельск", утвержденным решением Архангельской городской Думы от 20 июня 2018 года № 688, а также Порядком внесения изменений в документацию по планировке территории, отмены такой документации или ее отдельных частей, признания отдельных частей такой документации не подлежащими применению, утвержденным постановлением Администрации городского округа "Город Архангельск" от 12 мая 2021 года № 862, в части территории в границах ул. Партизанской, ул. Кировской, ул. Орджоникидзе и ул. Красных маршалов площадью 6,8592 га.

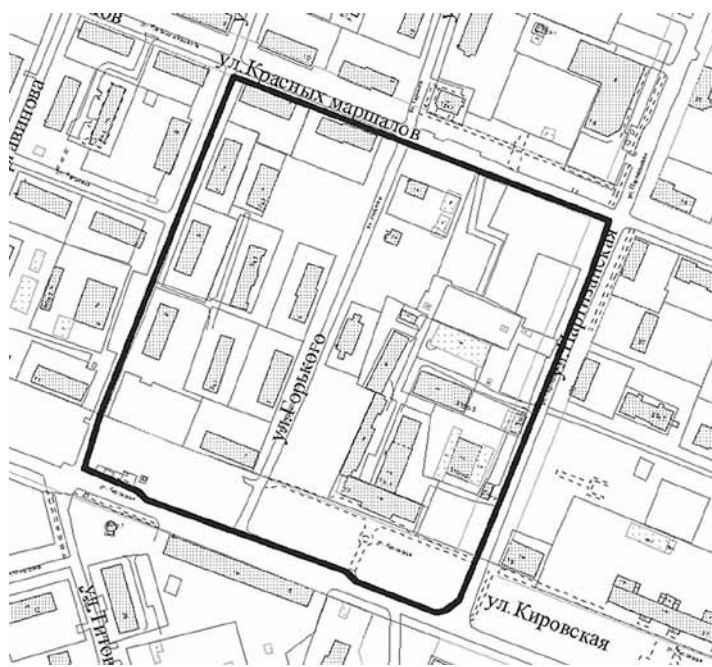
13. Дополнительные требования для зон с особыми условиями использования территорий
Разработать проект внесения изменений в проект планировки территории в соответствии с требованиями законодательства, в том числе природоохранного, на всех чертежах проекта внесения изменений в проект планировки территории должны быть обозначены зоны с особыми условиями использования территории.

14. Иные требования и условия
Разработанный с использованием компьютерных технологий проект внесения изменений в проект планировки территории должен отвечать требованиям государственных стандартов и требованиям по формированию информационной системы обеспечения градостроительной деятельности.

ПРИЛОЖЕНИЕ

к заданию на внесение изменений в проект планировки Северного района муниципального образования "Город Архангельск" в части территории в границах ул. Партизанской, ул. Кировской, ул. Орджоникидзе и ул. Красных маршалов площадью 6,8592 га

СХЕМА границ проектирования



ГЛАВА ГОРОДСКОГО ОКРУГА "ГОРОД АРХАНГЕЛЬСК"

РАСПОРЯЖЕНИЕ

от 7 октября 2021 г. № 4072р

О внесении изменений в проект планировки центральной части муниципального образования "Город Архангельск" в части территории в границах ул. Урицкого, просп. Обводный канал, ул. Смольный Буян и ул. Розы Шаниной площадью 5,7865 га

В соответствии с Градостроительным кодексом Российской Федерации, с учетом обращения Федерального государственного автономного образовательного учреждения высшего образования "Северный (Арктический) федеральный университет имени М.В. Ломоносова" от 17 сентября 2021 года № 19-48/8466:

- 1. Принять предложение о внесении изменений в проект планировки центральной части муниципального образования "Город Архангельск" в части территории в границах ул. Урицкого, просп. Обводный канал, ул. Смольный Буян и ул. Розы Шаниной площадью 5,7865 га.
2. Подготовить проект внесения изменений в проект планировки центральной части муниципального образования "Город Архангельск" в части территории в границах ул. Урицкого, просп. Обводный канал, ул. Смольный Буян и ул. Розы Шаниной площадью 5,7865 га.
3. Утвердить прилагаемое задание на внесение изменений в проект планировки центральной части муниципального образования "Город Архангельск" в части территории в границах ул. Урицкого, просп. Обводный канал, ул. Смольный Буян и ул. Розы Шаниной площадью 5,7865 га.
4. Определить, что физические или юридические лица вправе представлять свои предложения о порядке, сроках подготовки и содержании проекта внесения изменений в проект планировки центральной части муниципального образования "Город Архангельск" в части территории в границах ул. Урицкого, просп. Обводный канал, ул. Смольный Буян и ул. Розы Шаниной площадью 5,7865 га в департамент градостроительства Администрации городского округа "Город Архангельск" со дня опубликования настоящего распоряжения до момента назначения общественных обсуждений.
5. Срок действия распоряжения – 12 месяцев с момента его опубликования в газете "Архангельск – город воинской славы" и на официальном информационном Интернет-портале муниципального образования "Город Архангельск".
6. Опубликовать распоряжение в газете "Архангельск – город воинской славы" и на официальном информационном Интернет-портале муниципального образования "Город Архангельск".
7. Контроль за исполнением распоряжения возложить на заместителя Главы городского округа "Город Архангельск" по инфраструктурному развитию.

Глава городского округа "Город Архангельск"

Д.А. Морев

УТВЕРЖДЕНО распоряжением Главы городского округа "Город Архангельск" от 7 октября 2021 г. № 4072р

ЗАДАНИЕ на внесение изменений в проект планировки центральной части муниципального образования "Город Архангельск" в части территории в границах ул. Урицкого, просп. Обводный канал, ул. Смольный Буян и ул. Розы Шаниной площадью 5,7865 га

- 1. Вид документа (документации)
Проект внесения изменений в проект планировки центральной части муниципального образования "Город Архангельск", утвержденный распоряжением мэра города Архангельска от 20 декабря 2013 года № 4193р (с изменениями) в части территории в границах ул. Урицкого, просп. Обводный канал, ул. Смольный Буян и ул. Розы Шаниной площадью 5,7865 га.
2. Технический заказчик
ФГАОУ ВО "Северный (Арктический) федеральный университет имени М.В. Ломоносова" (ИНН 2901039102, ОГРН 1022900517793)
3. Разработчик документации
Разработчик определяется техническим заказчиком
4. Основание для разработки документации
Заявление о принятии решения о подготовке документации по планировке территорий (проектов планировки и проектов межевания) на территории муниципального образования "Город Архангельск" от 17 сентября 2021 года вх. № 19-48/8466.
5. Объект градостроительного планирования или застройки территории, его основные характеристики
Объектом градостроительного планирования является часть территории градостроительного квартала в границах ул. Урицкого, просп. Обводный канал, ул. Смольный Буян и ул. Розы Шаниной.
Общая площадь объекта градостроительного планирования составляет 5,7865 га.
Размещение объекта в соответствии со схемой, указанной в приложении к заданию.
Функциональная зона согласно генеральному плану муниципального образования "Город Архангельск", утвержденному постановлением министерства строительства и архитектуры Архангельской области от 2 апреля 2020 года № 37-п, в границах которой разрабатывается проект внесения изменений в проект планировки территории: зона смешанной и общественно-деловой застройки, зона транспортной инфраструктуры.
Территориальная зона согласно правилам землепользования и застройки городского округа "Город Архангельск", утвержденным постановлением министерства строительства и архитектуры Архангельской области от 29 сентября 2020 года № 68-п (с изменениями), в границах которой разрабатывается проект внесения изменений в проект планировки территории: зона смешанной и общественно-деловой застройки (кодированное обозначение – О1-1), зона транспортной инфраструктуры (кодированное обозначение – Т).
Категория земель территории, в границах которой разрабатывается проект внесения изменений в проект планировки территории – земли населенных пунктов.
Рельеф – спокойный.
Транспортная связь обеспечивается по ул. Урицкого и ул. Розы Шаниной, просп. Обводный канал – магистральным улицам районного значения, ул. Смольный Буян – магистральной улице общегородского значения регулируемого движения.
Транспортная и инженерная инфраструктура территории сформированы.
6. Основные требования к составу, содержанию и форме представляемых материалов проекта внесения изменений в проект планировки территории, последовательность и сроки выполнения работы
Проект внесения изменений в проект планировки центральной части муниципального образования "Город Архангельск" в части территории в границах ул. Урицкого, просп. Обводный канал, ул. Смольный Буян и ул. Розы Шаниной площадью 5,7865 га (далее по тексту – проект внесения изменений в проект планировки территории) подготовить в составе:
основной части, которая подлежит утверждению;
материалов по обоснованию.
Основная часть проекта внесения изменений в проект планировки территории должна включать в себя:
а) чертеж или чертежи планировки территории, на которых отображаются:
1) красные линии;
б) границы существующих и планируемых элементов планировочной структуры;
в) границы зон планируемого размещения объектов капитального строительства;
2) положение о характеристиках планируемого развития территории, в том числе о плотности и параметрах застройки территории (в пределах, установленных градостроительным регламентом), о характеристиках объектов капитального строительства жилого, производственного, общественно-делового и иного назначения и необходимых для функционирования таких объектов и обеспечения жизнедеятельности граждан объектов коммунальной, транспортной, социальной инфраструктур, в том числе объектов, включенных в программы комплексного развития систем коммунальной инфраструктуры, программы комплексного развития транспортной инфраструктуры, программы комплексного развития социальной инфраструктуры и необходимых для развития территории в границах элемента планировочной структуры.
Для зон планируемого размещения объектов федерального значения, объектов регионального значения, объектов местного значения в такое положение включаются сведения о плотности и параметрах застройки территории, необходимые для размещения указанных объектов, а также в целях согласования проекта внесения изменений в проект планировки территории в соответствии с частью 12.7 статьи 45 Градостроительного кодекса Российской Федерации информация о планируемых мероприятиях по обеспечению сохранения применительно к территориальным зонам, в которых планируется размещение указанных объектов, фактических показателей обеспеченности территории объектами коммунальной, транспортной, социальной инфраструктур и фактических показателей территориальной доступности таких объектов для населения;
3) положения об очередности планируемого развития территории, содержащие этапы проектирования, строительства, реконструкции объектов капитального строительства жилого, производственного, общественно-делового и иного

назначения и этапы строительства, реконструкции необходимых для функционирования таких объектов и обеспечения жизнедеятельности граждан объектов коммунальной, транспортной, социальной инфраструктуры, в том числе объектов, включенных в программы комплексного развития систем коммунальной инфраструктуры, программы комплексного развития транспортной инфраструктуры, программы комплексного развития социальной инфраструктуры.

Материалы по обоснованию проекта внесения изменений в проект планировки территории должны содержать:

- 1) карту (фрагмент карты) планировочной структуры территорий поселения, городского округа, межселенной территории муниципального района с отображением границ элементов планировочной структуры;
- 2) результаты инженерных изысканий в объеме, предусмотренном разрабатываемой исполнителем работ программой инженерных изысканий, в случаях, если выполнение таких инженерных изысканий для внесения изменений в проект планировки территории требуется в соответствии с Градостроительным кодексом Российской Федерации;
- 3) обоснование определения границ зон планируемого размещения объектов капитального строительства;
- 4) схему организации движения транспорта (включая транспорт общего пользования) и пешеходов, отражающую местоположение объектов транспортной инфраструктуры и учитывающую существующие и прогнозные потребности в транспортном обеспечении на территории, а также схему организации улично-дорожной сети;
- 5) схему границ территорий объектов культурного наследия;
- 6) схему границ зон с особыми условиями использования территории;
- 7) обоснование соответствия планируемых параметров, местоположения и назначения объектов регионального значения, объектов местного значения нормативам градостроительного проектирования и требованиям градостроительных регламентов, а также применительно к территории, в границах которой предусматривается осуществление деятельности по комплексному и устойчивому развитию территории, установленным правилами землепользования и застройки расчетным показателям минимально допустимого уровня обеспеченности территории объектами коммунальной, транспортной, социальной инфраструктур и расчетным показателям максимально допустимого уровня территориальной доступности таких объектов для населения;
- 8) схему, отображающую местоположение существующих объектов капитального строительства, в том числе линейных объектов, объектов, подлежащих сносу, объектов незавершенного строительства, а также проходы к водным объектам общего пользования и их береговым полосам;
- 9) варианты планировочных и (или) объемно-пространственных решений застройки территории в соответствии с проектом планировки территории (в отношении элементов планировочной структуры, расположенных в жилых или общественно-деловых зонах);
- 10) перечень мероприятий по защите территории от чрезвычайных ситуаций природного и техногенного характера, в том числе по обеспечению пожарной безопасности и по гражданской обороне;
- 11) перечень мероприятий по охране окружающей среды;
- 12) обоснование очередности планируемого развития территории;
- 13) схему вертикальной планировки территории, инженерной подготовки и инженерной защиты территории, подготовленную в случаях, установленных уполномоченным Правительством Российской Федерации федеральным органом исполнительной власти, и в соответствии с требованиями, установленными уполномоченным Правительством Российской Федерации федеральным органом исполнительной власти, на которой должны быть отображены:

- а) границы города Архангельска;
- б) границы зон планируемого размещения объектов капитального строительства, устанавливаемые в основной части проекта внесения изменений в проект планировки территории;
- в) границы зон планируемого размещения объектов капитального строительства, подлежащих выносу из зоны планируемого размещения линейных объектов;
- г) существующие и директивные (проектные) отметки поверхности по осям трасс автомобильных и железных дорог, проезжих частей в местах пересечения улиц и проездов и в местах перелома продольного профиля, существующие и директивные (проектные) отметки других элементов планировочной структуры территории для вертикальной увязки проектных решений, в том числе со смежными территориями;
- д) проектные продольные уклоны, направление продольного уклона, расстояние между точками, ограничивающими участок с продольным уклоном;
- е) горизонтали, отображающие проектный рельеф в виде параллельных линий;
- ж) типовые поперечные профили автомобильных и железных дорог, элементы улично-дорожной сети;
- з) иные материалы для обоснования положений по планировке территории.

В состав проекта внесения изменений в проект планировки территории может включаться проект организации дорожного движения, разрабатываемый в соответствии с требованиями Федерального закона от 29 декабря 2017 года № 443-ФЗ "Об организации дорожного движения в Российской Федерации и о внесении изменений в отдельные законодательные акты Российской Федерации".

По согласованию с заказчиком перечень графических материалов, их содержание могут быть дополнены, масштабы уточнены.

Проект внесения изменений в проект планировки территории представляется разработчиком техническому заказчику на бумажном носителе и в электронном виде в следующем объеме:

- 1) на бумажном носителе в 2 (двух) экземплярах;
- 2) на электронном носителе (на компакт-диске) в 2 (двух) экземплярах.

Электронная версия проекта внесения изменений в проект планировки территории должна быть выполнена:

- 1) в графической части – с использованием программного расширения "AutoCad" (*.dwg / .dxf) в системе координат, используемой для ведения Единого государственного реестра недвижимости, а также один экземпляр в формате *.pdf;
- 2) в текстовой части – с использованием текстового редактора "Word" (*.doc / .docx).

Текстовая часть проекта внесения изменений в проект планировки территории должна быть представлена в виде положительной записки (общественной записки) в традиционном представлении и на электронном носителе.

Диски должны быть защищены от записи, иметь этикетку с указанием изготовителя, даты изготовления, названия комплекта. В корневом каталоге должен находиться текстовый файл содержания.

Один экземпляр должен быть представлен в виде документации, оформленной в соответствии с Правилами предоставления документов, направляемых или предоставляемых в соответствии с частями 1, 3 – 13, 15, 15(1), 15.2 статьи 32 Федерального закона "О государственной регистрации недвижимости" в федеральный орган исполнительной власти (его территориальные органы), уполномоченный Правительством Российской Федерации на осуществление государственного кадастрового учета, государственной регистрации прав, ведение Единого государственного реестра недвижимости и предоставление сведений, содержащихся в Едином государственном реестре недвижимости, утвержденными постановлением Правительства Российской Федерации от 31 декабря 2015 года № 1532, для возможности исполнения требований пункта 13 части 1 статьи 32 Федерального закона от 13 июля 2015 года № 218-ФЗ "О государственной регистрации недвижимости".

Состав и содержание дисков должно соответствовать комплекту документации. Каждый физический раздел комплекта (том, книга, альбом чертежей и т.п.) должен быть представлен в отдельном каталоге диска файлом (группой файлов) электронного документа. Название каталога должно соответствовать названию раздела. Файлы должны открываться в режиме просмотра средствами операционной системы Windows XP/7.

7. Основные требования к градостроительным решениям

Проектными решениями предусмотреть следующее:

Размещение здания общепита в границах проектирования.

Благоустройство квартала должно выполняться в соответствии с требованиями, установленными Правилами благоустройства территории муниципального образования "Город Архангельск", СП 82.13330.2016 "Свод правил. Благоустройство территорий. Актуализированная редакция СНиП III-10-75", иными нормативными документами.

Благоустройство площадок и малых архитектурных форм в соответствии с действующими нормативными документами. Обеспечение условий жизнедеятельности маломобильных групп населения согласно требованиям СП 59.13330.2016 "Свод правил. Доступность зданий и сооружений для маломобильных групп населения. Актуализированная редакция СНиП 35-01-2001".

Ширину внутриквартальных проездов в границах территории проектирования предусмотреть не менее 3,5 м. Ширину дорожек и тротуаров предусмотреть не менее 2,25 м. При организации дорожек и тротуаров необходимо учитывать сложившуюся систему пешеходного движения.

Парковочные места должны быть организованы в соответствии с действующими сводами правил и местными нормативами градостроительного проектирования, утвержденными Решением Архангельской городской Думы от 20 сентября 2017 года № 567.

Проектируемая территория должна быть оборудована специальными площадками для сбора твердых коммунальных отходов закрытого типа. На площадках предусмотреть размещение контейнеров для раздельного сбора отходов (бумага, картон, пластик, стекло), бункер для крупногабаритных отходов (КГО).

Размещение площадок общего пользования различного назначения с учетом демографического состава населения, типа застройки, природно-климатических и других местных условий необходимо предусмотреть согласно п. 7.5 СП 42.13330.2016. Свод правил. Градостроительство. Планировка и застройка городских и сельских поселений. Актуализированная редакция СНиП 2.07.01-89* (утв. Приказом Министра России от 30 декабря 2016 года № 1034/п).

Решения проекта внесения изменений в проект планировки территории должны обеспечивать размещение земельных участков, инженерной инфраструктуры и элементов благоустройства.

Проектные решения проекта внесения изменений в проект планировки территории определяются с учетом удобства транспортной доступности района. Основными требованиями в отношении организации транспорта при планировке района являются: установление удобной связи планировочного района с устройствами внешнего транспорта; организация в районе пешеходных зон; организация улиц и проездов на территории района, обеспечивающих удобство подъездов и безопасность движения.

Водоснабжение планируемой территории предусмотреть централизованное.

Отведение хозяйственно-бытовых стоков планируемой застройки предполагается централизованное.

Теплоснабжение планируемой застройки предполагается централизованное.

Электроснабжение планируемой территории предусмотреть централизованное.

Уличное освещение планируемой территории предусмотреть вдоль автомобильных дорог и тротуаров.

Проект внесения изменений в проект планировки территории подготовить в соответствии с техническими регламентами, нормами отвода земельных участков для конкретных видов деятельности, установленными в соответствии с федеральными законами.

При разработке проекта внесения изменений в проект планировки территории учесть основные положения Генерального плана муниципального образования "Город Архангельск", утвержденного постановлением Министерства строительства и архитектуры Архангельской области от 2 апреля 2020 года № 37-п, Правил землепользования и застройки городского округа "Город Архангельск", утвержденных постановлением министерства строительства и архитектуры Архангельской области от 29 сентября 2020 года № 68-п (с изменениями), проекта планировки центральной части муниципального образования "Город Архангельск", утвержденного распоряжением мэра города Архангельска от 20 декабря 2013 года № 4193р (с изменениями), положения об особо охраняемой природной территории в соответствии с программами комплексного развития систем коммунальной инфраструктуры, программами комплексного развития транспортной инфраструктуры, программами комплексного развития социальной инфраструктуры, нормативами градостроительного проектирования, комплексными схемами организации дорожного движения, требованиями по обеспечению эффективности организации дорожного движения, указанными в части 1 статьи 11 Федерального закона от 29 декабря 2017 года № 443-ФЗ "Об организации дорожного движения в Российской Федерации и о внесении изменений в отдельные законодательные акты Российской Федерации", требованиях технических регламентов, сводов правил с учетом материалов и результатов инженерных изысканий, границ территорий объектов культурного наследия, включенных в Единый государственный реестр объектов культурного наследия (памятников истории и культуры) народов Российской Федерации, границ территорий выявленных объектов культурного наследия, границ зон с особыми условиями использования территорий, местных нормативов градостроительного проектирования муниципального образования "Город Архангельск", утвержденных решением Архангельской городской Думы от 20 сентября 2017 года № 567, региональных нормативов градостроительного проектирования Архангельской области, утвержденных постановлением Правительства Архангельской области от 19 апреля 2016 года № 123-п, иных законов и нормативных правовых актов Российской Федерации, Архангельской области, муниципального образования "Город Архангельск", Порядка внесения изменений в документацию по планировке территории, отмены такой документации или ее отдельных частей, признания отдельных частей такой документации не подлежащими применению, утвержденным постановлением Администрации городского округа "Город Архангельск" от 12 мая 2021 года № 862.

8. Состав, исполнители, сроки и порядок предоставления исходной информации для разработки проекта внесения изменений в проект планировки территории

Содержание и объем необходимой исходной информации определяются разработчиком проекта внесения изменений в проект планировки территории и техническим заказчиком совместно, ее сбор осуществляет разработчик.

9. Перечень органов государственной власти Российской Федерации, Архангельской области, иных субъектов Российской Федерации, органов местного самоуправления муниципального образования Архангельской области, согласовывающих проект внесения изменений в проект планировки территории

Проект внесения изменений в проект планировки территории должен быть согласован разработчиком в следующем порядке:

1) министерством строительства и архитектуры Архангельской области;

2) департаментом муниципального имущества Администрации городского округа "Город Архангельск";

3) департаментом городского хозяйства Администрации городского округа "Город Архангельск";

4) департаментом транспорта, строительства и городской инфраструктуры Администрации городского округа "Город Архангельск";

управлением государственной инспекции безопасности дорожного движения УМВД России по Архангельской области; правообладателями изменяемых земельных участков; организациями, обслуживающими сети инженерных коммуникаций: ПАО "ТГК-2", ПАО "Ростелеком", ООО "РВК-Архангельск", ПАО "МРСК Северо-Запада", МУП "Городское благоустройство", МУП "Горсвет", АО "Архоблгаз", ООО "АСЭП"; другими заинтересованными организациями в соответствии с требованиями законодательства Российской Федерации и нормативных правовых актов субъектов Российской Федерации и органов местного самоуправления.

По итогам полученных согласований представить проект внесения изменений в проект планировки территории в департамент градостроительства Администрации городского округа "Город Архангельск".

Утверждение проекта внесения изменений в проект планировки территории осуществляется в рамках административного регламента предоставления муниципальной услуги "Принятие решения об утверждении документации по планировке территории (проектов планировки и проектов межевания) на территории городского округа "Город Архангельск", утвержденного постановлением Администрации муниципального образования "Город Архангельск" от 1 июля 2016 года № 757 (адрес прямой ссылки с официального информационного Интернет-портала муниципального образования "Город Архангельск": <http://www.arhcit.ru/?page=800/130>).

10. Требования к проекту внесения изменений в проект планировки территории

Проект внесения изменений в проект планировки территории выполнить в соответствии с:

- требованиями законодательства, установленными государственными стандартами, техническими регламентами в сфере строительства и градостроительства, настоящим Задаaniem, в том числе:
- Градостроительным кодексом Российской Федерации;
- Земельным кодексом Российской Федерации;
- Градостроительным кодексом Архангельской области;
- РДС 30-201-98. Инструкция о порядке проектирования и установления красных линий в городах и других поселениях Российской Федерации;
- СП 42.13330.2016. Свод правил. Градостроительство. Планировка и застройка городских и сельских поселений. Актуализированная редакция СНиП 2.07.01-89*;
- СП 476.1325800.2020. Свод правил. Территории городских и сельских поселений. Правила планировки, застройки и благоустройства жилых микрорайонов;
- СП 82.13330.2016. Свод правил. Благоустройство территорий. Актуализированная редакция СНиП III-10-75;
- СП 396.1325800.2018. Улицы и дороги населенных пунктов. Правила градостроительного проектирования; генеральным планом муниципального образования "Город Архангельск", утвержденным постановлением министерства строительства и архитектуры Архангельской области от 2 апреля 2020 года № 37-п;
- правилами землепользования и застройки городского округа "Город Архангельск", утвержденным постановлением министерства строительства и архитектуры Архангельской области от 29 сентября 2020 года № 68-п;
- проектом планировки центральной части муниципального образования "Город Архангельск", утвержденным распоряжением мэра города Архангельска от 20 декабря 2013 года № 4193р (с изменениями);
- местными нормативами градостроительного проектирования муниципального образования "Город Архангельск", утвержденными решением Архангельской городской Думы от 29 сентября 2017 года № 567;
- региональными нормативами градостроительного проектирования Архангельской области, утвержденными постановлением Правительства Архангельской области от 19 апреля 2016 года № 123-п;
- иными законами и нормативными правовыми актами Российской Федерации, Архангельской области, муниципального образования "Город Архангельск".

11. Состав и порядок проведения предпроектных научно-исследовательских работ и инженерных изысканий

Проект внесения изменений в проект планировки территории должен выполняться на топографическом плане. Необходимость разработки инженерных изысканий определяется заказчиком.

При необходимости инженерные изыскания выполнить в соответствии с постановлением Правительства Российской Федерации от 31 марта 2017 года № 402 "Об утверждении Правил выполнения инженерных изысканий, необходимых для подготовки документации по планировке территории".

12. Порядок проведения согласования и экспертизы проекта внесения изменений в проект планировки территории

Порядок согласования проекта внесения изменений в проект планировки территории:

- 1) предварительное рассмотрение основных проектных решений проекта внесения изменений в проект планировки территории Администрацией городского округа "Город Архангельск";
- 2) согласование проекта внесения изменений в проект планировки территории с заинтересованными организациями;
- 3) доработка проекта внесения изменений в проект планировки территории, устранение замечаний (недостатков) в части внесенных изменений.

Общественные обсуждения или публичные слушания по рассмотрению проекта внесения изменений в проект планировки территории проводятся в порядке, установленном в соответствии с Градостроительным кодексом Российской Федерации, Федеральным законом от 6 октября 2003 года № 131-ФЗ "Об общих принципах организации местного самоуправления в Российской Федерации", Уставом городского округа "Город Архангельск", Положением об организации и проведении общественных обсуждений или публичных слушаний по вопросам градостроительной деятельности на территории муниципального образования "Город Архангельск", утвержденным решением Архангельской городской Думы от 20 июня 2018 года № 688, а также Порядком внесения изменений в документацию по планировке территории, отмены такой документации или ее отдельных частей, признания отдельных частей такой документации не подлежащими применению, утвержденным постановлением Администрации городского округа "Город Архангельск" от 12 мая 2021 года № 862, в части территории в границах ул. Урицкого, просп. Обводный канал, ул. Смольный Буян и ул. Розы Шаниной площадью 5,7865 га.

13. Дополнительные требования для зон с особыми условиями использования территорий

Разработать проект внесения изменений в проект планировки территории в соответствии с требованиями законодательства, в том числе природоохранного, на всех чертежах проекта внесения изменений в проект планировки территории должны быть обозначены зоны с особыми условиями использования территории.

14. Иные требования и условия

Проект внесения изменений в проект планировки территории разработанный с использованием компьютерных технологий должен отвечать требованиям государственных стандартов и требованиям по формированию информационной системы обеспечения градостроительной деятельности.

ПРИЛОЖЕНИЕ

к заданию на внесение изменений в проект планировки центральной части муниципального образования "Город Архангельск" ул. Урицкого, просп. Обводный канал, ул. Смольный Буян и ул. Розы Шаниной площадью 5,7865 га

В соответствии с Градостроительным кодексом Российской Федерации, с учетом обращения Кочеткова Романа Петровича от 20 сентября 2021 года № 19-48/8541:

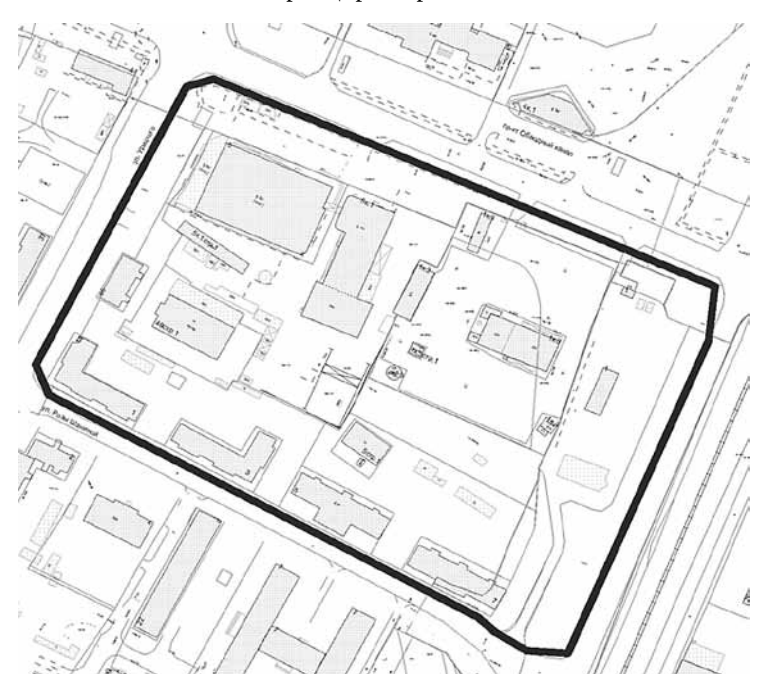
1. Принять предложение о внесении изменений в проект планировки района Варавино-Фактория муниципального образования "Город Архангельск" в части территории в границах ул. Папанина, просп. Ленинградского, ул. Никитова и ул. Холмогорской площадью 7,2854 га.

2. Подготовить проект внесения изменений в проект планировки района Варавино-Фактория муниципального образования "Город Архангельск" в части территории в границах ул. Папанина, просп. Ленинградского, ул. Никитова и ул. Холмогорской площадью 7,2854 га.

3. Утвердить прилагаемое задание на внесение изменений в проект планировки района Варавино-Фактория муниципального образования "Город Архангельск" в части территории в границах ул. Папанина, просп. Ленинградского, ул. Никитова и ул. Холмогорской площадью 7,2854 га.

4. Определить, кто физические или юридические лица вправе представлять свои предложения о порядке, сроках подготовки и содержания проекта внесения изменений в проект планировки района Варавино-Фактория муниципального образования "Город Архангельск" в части территорий границах ул. Папанина, просп. Ленинградского, ул. Никитова и ул. Холмогорской площадью 7,2854 га в департамент градостроительства Администрации городского округа "Город Архангельск" со дня опубликования настоящего распоряжения до момента назначения общественных обсуждений.

СХЕМА границ проектирования



ГЛАВА ГОРОДСКОГО ОКРУГА "ГОРОД АРХАНГЕЛЬСК"

РАСПОРЯЖЕНИЕ

от 7 октября 2021 г. № 4074р

О внесении изменений в проект планировки района Варавино-Фактория муниципального образования "Город Архангельск" в части территории в границах ул. Папанина, просп. Ленинградского, ул. Никитова и ул. Холмогорской площадью 7,2854 га

В соответствии с Градостроительным кодексом Российской Федерации, с учетом обращения Кочеткова Романа Петровича от 20 сентября 2021 года № 19-48/8541:

1. Принять предложение о внесении изменений в проект планировки района Варавино-Фактория муниципального образования "Город Архангельск" в части территории в границах ул. Папанина, просп. Ленинградского, ул. Никитова и ул. Холмогорской площадью 7,2854 га.

2. Подготовить проект внесения изменений в проект планировки района Варавино-Фактория муниципального образования "Город Архангельск" в части территории в границах ул. Папанина, просп. Ленинградского, ул. Никитова и ул. Холмогорской площадью 7,2854 га.

3. Утвердить прилагаемое задание на внесение изменений в проект планировки района Варавино-Фактория муниципального образования "Город Архангельск" в части территории в границах ул. Папанина, просп. Ленинградского, ул. Никитова и ул. Холмогорской площадью 7,2854 га.

4. Определить, кто физические или юридические лица вправе представлять свои предложения о порядке, сроках подготовки и содержания проекта внесения изменений в проект планировки района Варавино-Фактория муниципального образования "Город Архангельск" в части территорий границах ул. Папанина, просп. Ленинградского, ул. Никитова и ул. Холмогорской площадью 7,2854 га в департамент градостроительства Администрации городского округа "Город Архангельск" со дня опубликования настоящего распоряжения до момента назначения общественных обсуждений.

5. Срок действия распоряжения – 12 месяцев с момента его опубликования в газете "Архангельск – город воинской славы" и на официальном информационном Интернет-портале муниципального образования "Город Архангельск".
 6. Опубликовать распоряжение в газете "Архангельск – город воинской славы" и на официальном информационном Интернет-портале муниципального образования "Город Архангельск".
 7. Контроль за исполнением распоряжения возложить на заместителя Главы городского округа "Город Архангельск" по инфраструктурному развитию.

Глава городского округа "Город Архангельск"

Д.А. Морев

УТВЕРЖДЕНО
 распоряжением Главы городского округа "Город Архангельск" от 7 октября 2021 г. № 4074р

ЗАДАНИЕ
на внесение изменений в проект планировки района Варавино-Фактория муниципального образования "Город Архангельск" в части территориив границах ул. Папанина, просп. Ленинградского, ул. Никитова и ул. Холмогорской площадью 7,2854 га

1. Вид документа (документации)
 Проект внесения изменений в проект планировки района Варавино-Фактория муниципального образования "Город Архангельск", утвержденный распоряжением мэра города Архангельска от 27 февраля 2015 года № 517р(с изменениями) в части территории в границах ул. Папанина,просп. Ленинградского, ул. Никитова и ул. Холмогорской площадью 7,2854 га.
 2. Технический заказчик Кочетков Роман Петрович
 3. Разработчик документации Разработчик определяется техническим заказчиком
 4. Основание для разработки документации
 Заявление о принятии решения о подготовке документации по планировке территорий (проектов планировки и проектов межевания) на территории городского округа "Город Архангельск" от 20 сентября 2021 года вх. № 19-48/8541.
 5. Объект градостроительного планирования или застройки территории, его основные характеристики
 Объектом градостроительного планирования является часть территории градостроительного квартала в границах ул. Папанина, просп. Ленинградского, ул. Никитова и ул. Холмогорской.
 Общая площадь объекта градостроительного планирования составляет 7,2854 га.
 Размещение объекта в соответствии со схемой, указанной в приложении к заданию.
 Функциональные зоны согласно генеральному плану муниципального образования "Город Архангельск" (утвержденному постановлением министерства строительства и архитектуры Архангельской области от 2 апреля 2020 года № 37-п) в границах которых разрабатывается проект внесения изменений в проект планировки территории: многофункциональная общественно - деловая зона, зона специализированной общественной застройки, зона транспортной инфраструктуры.
 Территориальные зоны согласно правилам землепользования и застройки городского округа "Город Архангельск", утвержденным постановлением министерства строительства и архитектуры Архангельской областиот 29 сентября 2020 года № 68-п (с изменениями), в границах которых разрабатывается проект внесения изменений в проект планировки территории: многофункциональная общественно-деловая зона (кодовое обозначение – О1), зона специализированной общественной застройки (кодовое обозначение – О2), зона транспортной инфраструктуры (кодовое обозначение – Т).
 Категория земель территории, в границах которой разрабатывается проект внесения изменений в проект планировки территории – земли населенных пунктов.
 Гельеф – спокойный.

Транспортная связь обеспечивается по ул. Папанина – автомобильной дороге федерального значения, просп. Ленинградскому – магистральной улице общегородского значения регулируемого движения, ул. Никитова – улице местного значения.
 Транспортная и инженерная инфраструктуры территории сформированы.
 6. Основные требования к составу, содержанию и форме представляемых материалов проекта внесения изменений в проект планировки территории, последовательность и сроки выполнения работы
 Проект внесения изменений в проект планировки района Варавино-Фактория муниципального образования "Город Архангельск" в части территории в границах ул. Папанина, просп. Ленинградского, ул. Никитоваи ул. Холмогорской площадью 7,2854 га (далее по тексту – проект внесения изменений в проект планировки территории) подготовить в составе: основной части, которая подлежит утверждению; материалов по обоснованию;

Основная часть проекта внесения изменений в проект планировки территории должна включать в себя:
 1) чертеж или чертежи планировки территории, на которых отображаются:
 а) красные линии;
 б) границы существующих и планируемых элементов планировочной структуры;
 в) границы зон планируемого размещения объектов капитального строительства;
 2) положение о характеристиках планируемого развития территории, в том числе о плотности и параметрах застройки территории (в пределах, установленных градостроительным регламентом), о характеристиках объектов капитального строительства жилого, производственного, общественно-делового и иного назначения и необходимых для функционирования таких объектов и обеспечения жизнедеятельности граждан объектов коммунальной, транспортной, социальной инфраструктур, в том числе объектов, включенных в программы комплексного развития систем коммунальной инфраструктуры, программы комплексного развития транспортной инфраструктуры, программы комплексного развития социальной инфраструктуры и необходимых для развития территории в границах элемента планировочной структуры. Для зон планируемого размещения объектов федерального значения, объектов регионального значения, объектов местного значения в такое положение включаются сведения о плотности и параметрах застройки территории, необходимые для размещения указанных объектов, а также в целях согласования проекта внесения изменений в проект планировки территории в соответствии с частью 12.7 статьи 45 Градостроительного кодекса Российской Федерации информация о планируемых мероприятиях по обеспечению сохранения применительно к территориальным зонам, в которых планируется размещение указанных объектов, фактических показателей обеспеченности территории объектами коммунальной, транспортной, социальной инфраструктуры фактических показателей территориальной доступности таких объектова населения;
 3) положения об очередности планируемого развития территории, содержащие этапы проектирования, строительства, реконструкции объектов капитального строительства жилого, производственного, общественно-делового и иного назначения и этапы строительства, реконструкции необходимых для функционирования таких объектов и обеспечения жизнедеятельности граждан объектов коммунальной, транспортной, социальной инфраструктур, в том числе объектов, включенных в программы комплексного развития систем коммунальной инфраструктуры, программы комплексного развития транспортной инфраструктуры, программы комплексного развития социальной инфраструктуры.

Материалы по обоснованию проекта внесения изменений в проект планировки территории должны содержать:
 1) карту (фрагмент карты) планировочной структуры территорий поселения, городского округа, межселенной территории муниципального района с отображением границ элементов планировочной структуры;
 2) результаты инженерных изысканий в объеме, предусмотренном разрабатываемой исполнителем работ программой инженерных изысканий, в случаях, если выполнение таких инженерных изысканий для внесения изменений в проект планировки территории требуется в соответствии с Градостроительным кодексом Российской Федерации;
 3) обоснование определения границ зон планируемого размещения объектов капитального строительства;
 4) схему организации движения транспорта (включая транспорт общего пользования) и пешеходов, отражающую местоположение объектов транспортной инфраструктуры и учитывающую существующие и прогнозные потребности в транспортном обеспечении на территории, а также схему организации улично-дорожной сети;
 5) схему границ территорий объектов культурного наследия;
 6) схему границ зон с особыми условиями использования территории;
 7) обоснование соответствия планируемых параметров, местоположения и назначения объектов регионального значения, объектов местного значения нормативам градостроительного проектирования и требованиям градостроительных регламентов, а также применительно к территории, в границах которой предусматривается осуществление деятельностипо комплексному и устойчивому развитию территории, установленным правилами землепользования и застройки расчетным показателям минимального допустимого уровня обеспеченности территории объектами коммунальной, транспортной, социальной инфраструктур и расчетным показателям максимально допустимого уровня территориальной доступности таких объектов для населения;
 8) схему, отображающую местоположение существующих объектов капитального строительства, в том числе линейных объектов, объектов, подлежащих сносу, объектов незавершенного строительства, а также проходы водным объектам общего пользования и их береговым полосам;
 9) варианты планировочных и (или) объемно-пространственных решений застройки территории в соответствии с проектом планировки территории (в отношении элементов планировочной структуры, расположенных в жилых или общественно-деловых зонах);
 10) перечень мероприятий по защите территории от чрезвычайных ситуаций природного и техногенного характера, в том числе по обеспечению пожарной безопасности и по гражданской обороне;
 11) перечень мероприятий по охране окружающей среды;
 12) обоснование очередности планируемого развития территории;
 13) схему вертикальной планировки территории, инженерной подготовки и инженерной защиты территории, подготовленную в случаях, установленных уполномоченным Правительством Российской Федерации федеральным органом исполнительной власти, и в соответствии с требованиями, установленными уполномоченным Правительством Российской Федерации федеральным органом исполнительной власти, на которой должны быть отображены:
 а) границы города Архангельска;
 б) границы зоны планируемого размещения объектов капитального строительства, устанавливаемые в основной части проекта внесения изменений в проект планировки территории;
 в) границы зон планируемого размещения объектов капитального строительства, подлежащих выносу из зоны планируемого размещения линейных объектов;
 г) существующие и директивные (проектные) отметки поверхности осям трасс автомобильных и железных дорог, проезжих частей в местах пересечения улиц и проездов и в местах перелома продольного профиля, существующие и директивные (проектные) отметки других элементов планировочной структуры территории для вертикальной увязки проектных решений, в том числе со смежными территориями;
 д) проектные продольные уклоны, направление продольного уклона, расстояние между точками, ограничивающими участок с продольным уклоном;
 е) горизонтали, отображающие проектный рельеф в виде параллельных линий;
 ж) типовые поперечные профили автомобильных и железных дорог, элементы улично-дорожной сети;
 14) иные материалы для обоснования положений по планировке территории.

В состав проекта внесения изменений в проект планировки территории может включаться проект организации дорожного движения, разрабатываемый в соответствии с требованиями Федерального закона от 29 декабря 2017 года № 443-ФЗ "Об организации дорожного движения в Российской Федерации и о внесении изменений в отдельные законодательные акты Российской Федерации".
 По согласованию с заказчиком перечень графических материалов, их содержание могут быть дополнены, масштабы уточнены.

Проект внесения изменений в проект планировки территории предоставляется разработчиком техническому заказчику на бумажном носителе и в электронном виде в следующем объеме:
 1) на бумажном носителе в 2 (двух) экземплярах;
 2) на электронном носителе (на компакт-диске) в 2 (двух) экземплярах.
 Электронная версия проекта внесения изменений в проект планировки территории должна быть выполнена:
 1) в графической части – с использованием программного расширения "AutoCad" (*.dwg / .dxf) в системе координат, используемой для ведения Единого государственного реестра недвижимости, а также один экземпляр в формате *.pdf,
 2) в текстовой части – с использованием текстового редактора "Word" (*.doc / .docx).
 Текстовая часть проекта внесения изменений в проект планировки территории должна быть предоставлена в виде пояснительной записки (сброшюрованной книги) в традиционном представлении и на электронном носителе.
 Диски должны быть защищены от записи, иметь этикетку с указанием изготовителя, даты изготовления, названия комплекта. В корневом каталоге должен находиться текстовый файл содержания.
 Один экземпляр должен быть представлен в виде документации, оформленной в соответствии с Правилами предоставления документов, направляемых или предоставляемых в соответствии с частями 1, 3 – 13, 15, 15(1), 15.2 статьи 32 Федерального закона "О государственной регистрации недвижимости" в федеральный орган исполнительной власти (его территориальные органы), уполномоченный Правительством Российской Федерации на осуществление государственного кадастрового учета, государственной регистрации прав, ведение Единого государственного реестра недвижимости и пре-

доставление сведений, содержащихся в Едином государственном реестре недвижимости, утвержденными постановлением Правительства Российской Федерации от 31 декабря 2015 года № 1532, для возможности исполнения требований пункта 13 части 1 статьи 32 Федерального закона от 13 июля 2015 года № 218-ФЗ "О государственной регистрации недвижимости".
 Состав и содержание дисков должно соответствовать комплекту документации. Каждый физический раздел комплекта (том, книга, альбом чертежей и т.п.) должен быть представлен в отдельном каталоге диска файлом (группой файлов) электронного документа. Название каталога должно соответствовать названию раздела. Файлы должны открываться в режиме просмотра средствами операционной системы Windows XP/7.

7. Основные требования к градостроительным решениям
 Проектными решениями предусмотреть следующее.
 Размещение здания служебных гаражей на земельном участке с кадастровым номером 29-22:070202:1328. Благоустройство площадок и малых архитектурных форм должно выполняться в соответствии с действующими нормативными документами. Обеспечение условий жизнедеятельности маломобильных групп населения согласно требованиям СП 59.13330.2016 "Свод правил. Доступность зданий сооружений для маломобильных групп населения. Актуализированная редакция СНиП 35-01-2001".
 Ширину внутриквартальных проездов предусмотреть не менее 3,5 м. Ширина дорожек и тротуаров не менее 2,25 м. При организации дорожки тротуаров необходимо учитывать сложившуюся систему пешеходного движения.
 Парковочные места должны быть организованы в соответствии с действующими сводами правил и местными нормативами градостроительного проектирования, утвержденными Решением Архангельской городской Думы от 20 сентября 2017 года № 567.

Проектируемая территория должна быть оборудована специальными площадками для сбора твердых коммунальных отходов закрытого типа. На площадках предусмотреть размещение контейнеров для раздельного сбора отходов (бумага, картон, пластик, стекло), бункер для крупнокабитрных отходов (КГО).
 2. Размещение площадок общего пользования различного назначения с учетом демографического состава населения, типа застройки, природно-климатических и других местных условий необходимо предусмотреть согласно п. 7.5 СП 42.13330.2016. Свод правил. Градостроительство. Планировкаи застройка городских и сельских поселений. Актуализированная редакция СНиП 2.07.01-89* (утв. Приказом Минстроя России от 30 декабря 2016 года № 1034/пр).
 Размещение площадок необходимо предусматривать на расстоянии от окон жилых и общественных зданий не менее чем:

для игр детей дошкольного и младшего школьного возраста – 12 м;
 для отдыха взрослого населения – 10 м;
 для занятий физкультурой (в зависимости от шумовых характеристик) –10 – 40 м;
 для хозяйственных целей – 20 м;
 для выгула собак – 40 м;
 для стоянки автомобилей – по пп. 11.34 СП Градостроительство.
 Решения проекта внесения изменений в проект планировки территории должны обеспечивать размещение земельных участков, инженерной инфраструктуры и элементов благоустройства с целью создания благоприятных и безопасных условий для жилищного строительства и проживания граждан на указанной территории развития населенного пункта.
 Проектные решения проекта внесения изменений в проект планировки территории определяются с учетом удобства транспортной доступности района. Основными требованиями в отношении организации транспорта при планировке района являются: установление удобной связи планировочного района с устройствами внешнего транспорта; организация в районе пешеходных зон; организация улиц и проездов на территории района, обеспечивающих удобство подъездов и безопасность движения.
 Улучшение освещения планируемой территории предусмотреть вдоль автомобильных дорог и тротуаров.
 Проект внесения изменений в проект планировки территории подготовить в соответствии с техническими регламентами, нормами отвода земельных участков для конкретных видов деятельности, установленными в соответствии с федеральными законами.

При разработке проекта внесения изменений в проект планировки территории учесть основные положения Генерального плана муниципального образования "Город Архангельск", утвержденного постановлением Министерства строительства и архитектуры Архангельской области от 2 апреля 2020 года № 37-п. Правил землепользования и застройки городского округа "Город Архангельск", утвержденных постановлением министерства строительства и архитектуры Архангельской области от 29 сентября 2020 года № 68-п (с изменениями), проекта планировки района "Варавино-Фактория" муниципального образования "Город Архангельск", утвержденного распоряжением мэра города Архангельска от 27 февраля 2015 года № 517р(с изменениями), положения об особо охраняемой природной территории в соответствии с программами комплексного развития систем коммунальной инфраструктуры, программами комплексного развития транспортной инфраструктуры, программами комплексного развития социальной инфраструктуры, нормативами градостроительного проектирования, комплексными схемами организации дорожного движения, требованиямипо обеспечению эффективности организации дорожного движения, указанными в части 1 статьи 11 Федерального закона от 29 декабря 2017 года № 443-ФЗ "Об организации дорожного движения в Российской Федерации и о внесении изменений в отдельные законодательные акты Российской Федерации", требований технических регламентов, сводов правил с учетом материалов и результатов инженерных изысканий, границ территорий объектов культурного наследия, включенных в единый государственный реестр объектов культурного наследия (памятников истории и культуры) народов Российской Федерации, границ территорий выявленных объектов культурного наследия, границ зон с особыми условиями использования территорий, местных нормативов градостроительного проектирования муниципального образования "Город Архангельск", утвержденных решением Архангельской городской Думыот 20 сентября 2017 года № 567, региональных нормативов градостроительного проектирования Архангельской области, утвержденных постановлением Правительства Архангельской области от 19 апреля 2016 года № 123-пп, иных законов и нормативно правовых актов Российской Федерации, Архангельской области, городского округа "Город Архангельск", Порядка внесения изменений документации по планировке территории, отмены такой документацииили ее отдельных частей, признания отдельных частей такой документациии подлежащими применению, утвержденным постановлением Администрации городского округа "Город Архангельск" от 12 мая 2021 года № 862.
 8. Состав, исполнители, сроки и порядок предоставления исходной информации для разработки проекта внесения изменений в проект планировки территории

Содержание и объем необходимой исходной информации определяются разработчиком проекта внесения изменений в проект планировки территории и техническим заказчиком совместно, ее сбор осуществляет разработчик.
 9. Перечень органов государственной власти Российской Федерации, Архангельской области, иных субъектов Российской Федерации, органов местного самоуправления городского округа Архангельской области, согласовывающих проект внесения изменений в проект планировки территории

Проект внесения изменений в проект планировки территории должны быть согласованы разработчиком в следующем порядке с:
 министерством строительства и архитектуры Архангельской области;
 департаментом муниципального имущества Администрации городского округа "Город Архангельск";
 департаментом городского хозяйства Администрации городского округа "Город Архангельск";
 департаментом транспорта, строительства и городской инфраструктуры Администрации городского округа "Город Архангельск";
 управлением государственной инспекции безопасности дорожного движения УМВД России по Архангельской области;
 правообладателями изменяемых земельных участков;
 организациями, обслуживающими сети инженерных коммуникаций: ПАО "ТГК-2", ПАО "Ростелеком", ООО "РВК-Архангельск", ПАО "МРСК Северо-Запада", МУП "Городское благоустройство", МУП "Горсвет", АО "Архоблгаз", ООО "АСЭП";

другими заинтересованными организациями в соответствии с требованиями законодательства Российской Федерации и нормативных правовых актов субъектов Российской Федерации и органов местного самоуправления.
 По итогам полученных согласований представить проект внесения изменений в проект планировки территории в департамент градостроительства Администрации городского округа "Город Архангельск".

Утверждение проекта внесения изменений в проект планировки территории осуществляется в рамках административного регламента предоставления муниципальной услуги "Принятие решения об утверждении документации по планировке территорий (проектов планировки и проектов межевания) на территории городского округа "Город Архангельск", утвержденного постановлением Администрации городского округа "Город Архангельск" от 1 июля 2016 года № 757 (адрес прямой ссылки официального информационного Интернет-портала муниципального образования "Город Архангельск": <http://www.arhcit.ru/?page=800/130>).

10. Требования к проекту внесения изменений в проект планировки территории
 Проект внесения изменений в проект планировки территории выполнить в соответствии с:
 требованиями законодательства, установленными государственными стандартами, техническими регламентами в сфере строительства и градостроительства, настоящим заданием, в том числе:
 Градостроительным кодексом Российской Федерации;
 Земельным кодексом Российской Федерации,
 Градостроительным кодексом Архангельской области;
 РДС 30-201-98. Инструкция о порядке проектирования и установления красных линий в городах и других поселениях Российской Федерации;
 СП 42.13330.2016. Свод правил. Градостроительство. Планировка и застройка городских и сельских поселений. Актуализированная редакция СНиП 2.07.01-89*.
 СП 476.1325800.2020. Свод правил. Территории городских и сельских поселений. Правила планировки, застройки и благоустройства жилых микрорайонов;
 СП 82.13330.2016. Свод правил. Благоустройство территорий. Актуализированная редакция СНиП III-10-75;
 СП 396.1325800.2018. Улицы и дороги населенных пунктов. Правила градостроительного проектирования; генеральным планом муниципального образования "Город Архангельск", утвержденным постановлением министерства строительства и архитектуры Архангельской области от 2 апреля 2020 года № 37-п;
 правилами землепользования и застройки городского округа "Город Архангельск", утвержденным постановлением министерства строительства и архитектуры Архангельской области от 29 сентября 2020 года № 68-п;
 проектом планировки района "Варавино-Фактория" муниципального образования "Город Архангельск", утвержденным распоряжением мэра города Архангельска от 27 февраля 2015 года № 517р (с изменениями);
 местными нормативами градостроительного проектирования муниципального образования "Город Архангельск", утвержденным решением Архангельской городской Думы от 20 сентября 2017 года № 567;
 региональными нормативами градостроительного проектирования Архангельской области, утвержденными постановлением Правительства Архангельской области от 19 апреля 2016 года № 123-пп;
 иными законами и нормативно правовыми актами Российской Федерации, Архангельской области, городского округа "Город Архангельск".

11. Состав и порядок проведения предпроектных научно-исследовательских работ и инженерных изысканий
 Проект внесения изменений в проект планировки территории надлежит выполнить на топографическом плане. Необходимость разработки инженерных изысканий определяется заказчиком.
 При необходимости инженерные изыскания выполнить в соответствии с постановлением Правительства Российской Федерации от 31 марта 2017 года № 402 "Об утверждении Правил выполнения инженерных изысканий, необходимых для подготовки документации по планировке территории".

12. Порядок проведения согласования и экспертизы проекта внесения изменений в проект планировки территории
 Порядок согласования проекта внесения изменений в проект планировки территории:

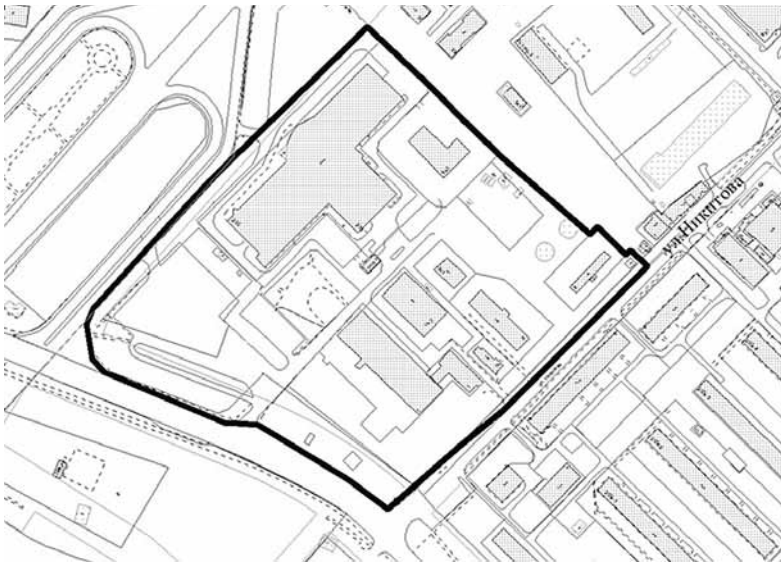
1) предварительное рассмотрение основных проектных решений проекта внесения изменений в проект планировки территории Администрацией городского округа "Город Архангельск";
 2) согласование проекта внесения изменений в проект планировки территории с заинтересованными организациями;
 3) доработка проекта внесения изменений в проект планировки территории, устранение замечаний (недостатков) в части внесенных изменений.

Общественные обсуждения или публичные слушания по рассмотрению проекта внесения изменений в проект планировки территории проводятся в порядке, установленном в соответствии с Градостроительным кодексом Российской Федерации, Федеральным законом от 6 октября 2003 года № 131-ФЗ "Об общих принципах организации местного самоуправления в Российской Федерации", Уставом муниципального образования "Город Архангельск", Положением об организации и проведении общественных обсужденияили публичных слушаний по вопросам градостроительной деятельности населения территории муниципального образования "Город Архангельск", утвержденным решением Архангельской городской Думы от 20 июня 2018 года № 688, а также Порядком внесения изменений в документацию по планировке территории, отмены такой документации или ее отдельных частей, признания отдельных частей такой документациии не подлежащими применению, утвержденным постановлением Администрации городского округа "Город Архангельск" от 12 мая 2021 года № 862, в части территории в границах ул. Папанина, просп. Ленинградского, ул. Никитова и ул. Холмогорской площадью 7,2854 га.
 13. Дополнительные требования для зон с особыми условиями использования территорий
 Разработать проект внесения изменений в проект планировки территории в соответствии с требованиями законодательства, в том числе природоохранного, на всех чертежах проекта внесения изменений в проект планировки территории должны быть обозначены зоны с особыми условиями использования территории.

14. Иные требования и условия
 Разработанный с использованием компьютерных технологий проект планировки территории должен отвечать требованиям государственных стандартов и требованиям по формированию информационной системы обеспечения градостроительной деятельности.

ПРИЛОЖЕНИЕ
к заданию на внесение изменений в проект планировки района Варавино-Фактория муниципального образования "Город Архангельск" в части территории в границах ул. Папанова, просп. Ленинградского, ул. Никитова и ул. Холмогорской площадью 7,2854 га

СХЕМА
границ проектирования



ГЛАВА ГОРОДСКОГО ОКРУГА
"ГОРОД АРХАНГЕЛЬСК"

РАСПОРЯЖЕНИЕ

от 7 октября 2021 г. № 4081р

Об отклонении проекта планировки территории муниципального образования "Город Архангельск" в границах ул. Воскресенской, ул. Г. Суфтина, ул. Выучейского и просп. Обводный канал площадью 14,6746 га и направления его на доработку

В соответствии с Градостроительным кодексом Российской Федерации, Федеральным законом от 6 октября 2003 года № 131-ФЗ "Об общих принципах организации местного самоуправления в Российской Федерации", Уставом городского округа "Город Архангельск", учитывая результаты общественных обсуждений:

1. Отклонить проект планировки территории муниципального образования в границах ул. Воскресенской, ул. Г. Суфтина, ул. Выучейского и просп. Обводный канал площадью 14,6746 га и направить его на доработку.
2. Опубликовать распоряжение в газете "Архангельск – город воинской славы" и на официальном информационном Интернет-портале муниципального образования "Город Архангельск".

Глава городского округа
"Город Архангельск"

Д.А. Морев

ГЛАВА ГОРОДСКОГО ОКРУГА
"ГОРОД АРХАНГЕЛЬСК"

РАСПОРЯЖЕНИЕ

от 8 октября 2021 г. № 4102р

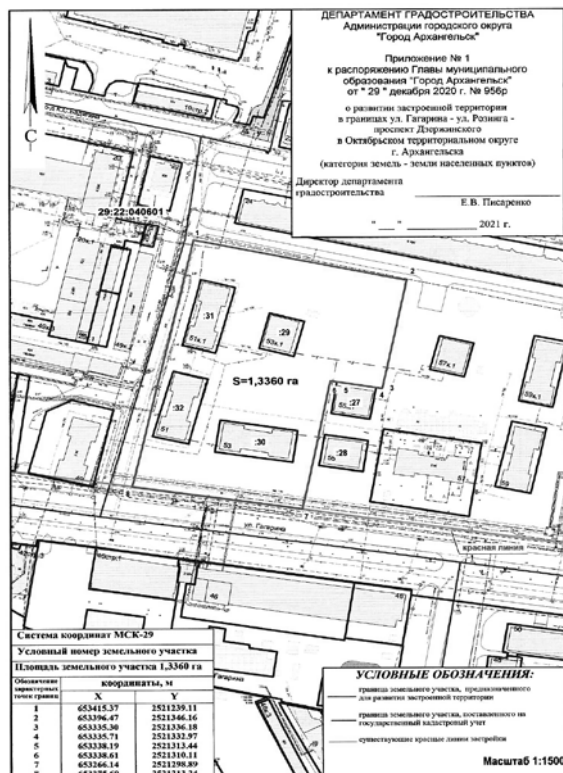
О внесении изменения в приложение № 1 к распоряжению Главы муниципального образования "Город Архангельск" от 29 декабря 2020 года № 956р

В соответствии с Федеральным законом от 30 декабря 2020 года № 494-ФЗ "О внесении изменений в Градостроительный кодекс Российской Федерации и отдельные законодательные акты Российской Федерации в целях обеспечения комплексного развития территорий", в целях уточнения координат поворотных точек границ территории:

1. Внести изменение в приложение № 1 к распоряжению Главы муниципального образования "Город Архангельск" от 29 декабря 2020 года № 956р "О развитии застроенной территории в границах ул. Гагарина – ул. Розинга – просп. Дзержинского в Октябрьском территориальном округе г. Архангельска", изложив его в новой прилагаемой редакции.
2. Опубликовать распоряжение в газете "Архангельск – город воинской славы" и на официальном информационном Интернет-портале муниципального образования "Город Архангельск".
3. Контроль за выполнением распоряжения возложить на заместителя Главы городского округа "Город Архангельск" по инфраструктурному развитию.

Глава городского округа
"Город Архангельск"

Д.А. Морев



АДМИНИСТРАЦИЯ ГОРОДСКОГО ОКРУГА
"ГОРОД АРХАНГЕЛЬСК"

РАСПОРЯЖЕНИЕ

от 8 октября 2021 г. № 4103р

Об изъятии земельного участка и жилых помещений

В соответствии с Земельным кодексом Российской Федерации, Жилищным кодексом Российской Федерации, на основании распоряжения заместителя Главы муниципального образования "Город Архангельск" от 20 августа 2019 года № 2805р "О признании дома № 25 по ул. Розмыслова в г. Архангельске аварийным и подлежащим сносу":

1. Изъять для муниципальных нужд земельный участок площадью 543 кв. м (кадастровый номер 29:22:022544:157), расположенный в Соломбальском территориальном округе г. Архангельска по ул. Розмыслова, д. 25.
2. Изъять для муниципальных нужд жилые помещения, расположенные в Соломбальском территориальном округе г. Архангельска по ул. Розмыслова, д. 25:
 - 1/16 доли в праве общей долевой собственности на жилой дом № 25 (кадастровый номер 29:22:022544:55) общей площадью 200,8 кв. м;
 - 3/40 доли в праве общей долевой собственности на жилой дом № 25 (кадастровый номер 29:22:022544:55) общей площадью 200,8 кв. м;
 - 3/40 доли в праве общей долевой собственности на жилой дом № 25 (кадастровый номер 29:22:022544:55) общей площадью 200,8 кв. м;
 - 1/20 доли в праве общей долевой собственности на жилой дом № 25 (кадастровый номер 29:22:022544:55) общей площадью 200,8 кв. м;
 - 1/20 доли в праве общей долевой собственности на жилой дом № 25 (кадастровый номер 29:22:022544:55) общей площадью 200,8 кв. м;
 - 1/4 доли в праве общей долевой собственности на жилой дом № 25 (кадастровый номер 29:22:022544:55) общей площадью 200,8 кв. м;
 - 2/16 доли в праве общей долевой собственности на жилой дом № 25 (кадастровый номер 29:22:022544:55) общей площадью 200,8 кв. м;
 - 1/16 доли в праве общей долевой собственности на жилой дом № 25 (кадастровый номер 29:22:022544:55) общей площадью 200,8 кв. м;
 - 1/4 доли в праве общей долевой собственности на жилой дом № 25 (кадастровый номер 29:22:022544:55) общей площадью 200,8 кв. м.
3. Опубликовать распоряжение в газете "Архангельск – город воинской славы" и на официальном информационном Интернет-портале муниципального образования "Город Архангельск".

Глава городского округа
"Город Архангельск"

Д.А. Морев

АДМИНИСТРАЦИЯ ГОРОДСКОГО ОКРУГА
"ГОРОД АРХАНГЕЛЬСК"

РАСПОРЯЖЕНИЕ

от 8 октября 2021 г. № 4117р

Об изъятии земельного участка и жилых помещений

В соответствии с Земельным кодексом Российской Федерации, Жилищным кодексом Российской Федерации, на основании распоряжения заместителя Главы муниципального образования "Город Архангельск" от 23 октября 2018 года № 3128р "О признании дома № 6 по ул. Дежнёвцев в г. Архангельске аварийным и подлежащим сносу":

1. Изъять для муниципальных нужд земельный участок площадью 1 438 кв. м в кадастровом квартале 29:22:080505, расположенный в Исакогорском территориальном округе г. Архангельска по ул. Дежнёвцев, д. 6, согласно прилагаемой схеме расположения земельного участка, утвержденной распоряжением Главы городского округа "Город Архангельск" от 15 февраля 2021 года № 495р.
2. Изъять для муниципальных нужд жилые помещения, расположенные в Исакогорском территориальном округе г. Архангельска по ул. Дежнёвцев, д. 6:
 - 2/3 доли в праве общей долевой собственности на квартиру № 2 (кадастровый номер 29:22:080505:1353) общей площадью 63,5 кв. м;
 - 188/600 доли в праве общей долевой собственности на квартиру № 2 (кадастровый номер 29:22:080505:1353) общей площадью 63,5 кв. м;
 - 1/100 доли в праве общей долевой собственности на квартиру № 2 (кадастровый номер 29:22:080505:1353) общей площадью 63,5 кв. м;
 - 1/100 доли в праве общей долевой собственности на квартиру № 2 (кадастровый номер 29:22:080505:1353) общей площадью 63,5 кв. м;
 - 1/3 доли в праве общей долевой собственности на квартиру № 3 (кадастровый номер 29:22:080505:1355) общей площадью 65,5 кв. м;
 - 2/3 доли в праве общей долевой собственности на квартиру № 3 (кадастровый номер 29:22:080505:1355) общей площадью 65,5 кв. м;
 - квартиру № 4 (кадастровый номер 29:22:080505:1361) общей площадью 46,3 кв. м;
 - квартиру № 5 (кадастровый номер 29:22:080505:1354) общей площадью 63,5 кв. м;
 - квартиру № 7 (кадастровый номер 29:22:080505:1351) общей площадью 67,5 кв. м;
 - 1/4 доли в праве общей долевой собственности на квартиру № 10 (кадастровый номер 29:22:080505:1358) общей площадью 67,7 кв. м;
 - 3/8 доли в праве общей долевой собственности на квартиру № 10 (кадастровый номер 29:22:080505:1358) общей площадью 67,7 кв. м;
 - 3/16 доли в праве общей долевой собственности на квартиру № 10 (кадастровый номер 29:22:080505:1358) общей площадью 67,7 кв. м;
 - 3/16 доли в праве общей долевой собственности на квартиру № 10 (кадастровый номер 29:22:080505:1358) общей площадью 67,7 кв. м;
 - 3/10 доли в праве общей долевой собственности на квартиру № 11 (кадастровый номер 29:22:080505:1359) общей площадью 63,7 кв. м;
 - 1/4 доли в праве общей долевой собственности на квартиру № 11 (кадастровый номер 29:22:080505:1359) общей площадью 63,7 кв. м;
 - 9/20 доли в праве общей долевой собственности на квартиру № 11 (кадастровый номер 29:22:080505:1359) общей площадью 63,7 кв. м;
 - квартиру № 12 (кадастровый номер 29:22:080505:1360) общей площадью 46,7 кв. м.
3. Опубликовать распоряжение в газете "Архангельск – город воинской славы" и на официальном информационном Интернет-портале муниципального образования "Город Архангельск".

Глава городского округа
"Город Архангельск"

Д.А. Морев

АДМИНИСТРАЦИЯ ГОРОДСКОГО ОКРУГА
"ГОРОД АРХАНГЕЛЬСК"

РАСПОРЯЖЕНИЕ

от 8 октября 2021 г. № 4118р

Об изъятии земельного участка и жилых помещений

В соответствии с Земельным кодексом Российской Федерации, Жилищным кодексом Российской Федерации, на основании распоряжения заместителя Главы муниципального образования "Город Архангельск" от 7 декабря 2018 года № 3608р "О признании дома № 35 по ул. Доковской в г. Архангельске аварийным и подлежащим сносу":

1. Изъять для муниципальных нужд земельный участок площадью 1 414 кв. м (кадастровый номер 29:22:080906:7), расположенный в Исакогорском территориальном округе г. Архангельска по ул. Доковской, д. 35.
2. Изъять для муниципальных нужд жилые помещения, расположенные в Исакогорском территориальном округе г. Архангельска по ул. Доковской, д. 35:
 - квартиру № 2 (кадастровый номер 29:22:080906:94) общей площадью 41,3 кв. м;
 - квартиру № 3 (кадастровый номер 29:22:080906:99) общей площадью 52,9 кв. м;
 - квартиру № 5 (кадастровый номер 29:22:080906:95) общей площадью 41,7 кв. м;
 - квартиру № 6 (кадастровый номер 29:22:080906:96) общей площадью 30,4 кв. м;
 - квартиру № 7 (кадастровый номер 29:22:080906:101) общей площадью 43,3 кв. м;
 - квартиру № 8 (кадастровый номер 29:22:080906:102) общей площадью 30,4 кв. м;
 - 1/4 доли в праве общей долевой собственности на квартиру № 9 (кадастровый номер 29:22:080906:97) общей площадью 41,4 кв. м;
 - 1/4 доли в праве общей долевой собственности на квартиру № 9 (кадастровый номер 29:22:080906:97) общей площадью 41,4 кв. м;
 - 1/4 доли в праве общей долевой собственности на квартиру № 9 (кадастровый номер 29:22:080906:97) общей площадью 41,4 кв. м;
 - 1/4 доли в праве общей долевой собственности на квартиру № 9 (кадастровый номер 29:22:080906:97) общей площадью 41,4 кв. м;
 - квартиру № 11 (кадастровый номер 29:22:080906:163) общей площадью 42 кв. м;
 - квартиру № 12 (кадастровый номер 29:22:080906:103) общей площадью 52,1 кв. м.
3. Опубликовать распоряжение в газете "Архангельск – город воинской славы" и на официальном информационном Интернет-портале муниципального образования "Город Архангельск".

Глава городского округа
"Город Архангельск"

Д.А. Морев

АДМИНИСТРАЦИЯ ГОРОДСКОГО ОКРУГА
"ГОРОД АРХАНГЕЛЬСК"

РАСПОРЯЖЕНИЕ

от 8 октября 2021 г. № 4119р

Об изъятии земельного участка и жилых помещений

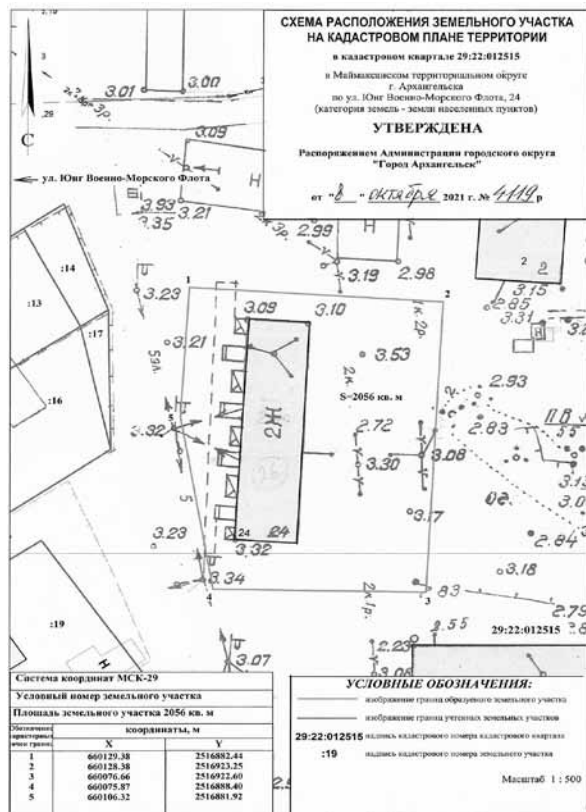
В соответствии с Земельным кодексом Российской Федерации, Жилищным кодексом Российской Федерации, на основании распоряжения заместителя Главы муниципального образования "Город Архангельск" от 16 августа 2018 года № 2405р "О признании дома № 24 по ул. Юнг Военно-Морского Флота в г. Архангельске аварийным и подлежащим сносу":

1. Утвердить прилагаемую схему расположения земельного участка площадью 2 056 кв. м в кадастровом квартале 29:22:012515, расположенного в Маймаксанском территориальном округе г. Архангельска по ул. Юнг Военно-Морского Флота, д. 24, в границах территориальной зоны застройки малоэтажными жилыми домами Ж2 согласно Правилам землепользования и застройки городского округа "Город Архангельск" (категория земель – земли населенных пунктов) для малоэтажной многоквартирной жилой застройки (эксплуатация малоэтажного многоквартирного жилого дома).
2. Изъять для муниципальных нужд земельный участок площадью 2 056 кв. м в кадастровом квартале 29:22:012515, расположенный в Маймаксанском территориальном округе г. Архангельска по ул. Юнг Военно-Морского Флота, д. 24, согласно прилагаемой схеме расположения земельного участка.
3. Изъять для муниципальных нужд жилые помещения, расположенные в Маймаксанском территориальном округе г. Архангельска по ул. Юнг Военно-Морского Флота, д. 24:
 - квартиру № 3 (кадастровый номер 29:22:012515:198) общей площадью 30,8 кв. м;
 - квартиру № 6 (кадастровый номер 29:22:012515:192) общей площадью 30,5 кв. м;
 - квартиру № 9 (кадастровый номер 29:22:012515:194) общей площадью 42,5 кв. м;

1/3 доли в праве общей долевой собственности на квартиру № 12 (кадастровый номер 29:22:012515:203) общей площадью 30,4 кв. м;
1/3 доли в праве общей долевой собственности на квартиру № 12 (кадастровый номер 29:22:012515:203) общей площадью 30,4 кв. м;
1/3 доли в праве общей долевой собственности на квартиру № 12 (кадастровый номер 29:22:012515:203) общей площадью 30,4 кв. м;
1/6 доли в праве общей долевой собственности на квартиру № 13 (кадастровый номер 29:22:012515:196) общей площадью 42,8 кв. м;
1/6 доли в праве общей долевой собственности на квартиру № 13 (кадастровый номер 29:22:012515:196) общей площадью 42,8 кв. м;
1/6 доли в праве общей долевой собственности на квартиру № 13 (кадастровый номер 29:22:012515:196) общей площадью 42,8 кв. м;
1/6 доли в праве общей долевой собственности на квартиру № 13 (кадастровый номер 29:22:012515:196) общей площадью 42,8 кв. м;
1/6 доли в праве общей долевой собственности на квартиру № 13 (кадастровый номер 29:22:012515:196) общей площадью 42,8 кв. м;
1/6 доли в праве общей долевой собственности на квартиру № 13 (кадастровый номер 29:22:012515:196) общей площадью 42,8 кв. м;
1/6 доли в праве общей долевой собственности на квартиру № 13 (кадастровый номер 29:22:012515:196) общей площадью 42,8 кв. м;
1/4 доли в праве общей долевой собственности на квартиру № 16 (кадастровый номер 29:22:012515:205) общей площадью 30,5 кв. м;
1/4 доли в праве общей долевой собственности на квартиру № 16 (кадастровый номер 29:22:012515:205) общей площадью 30,5 кв. м;
1/4 доли в праве общей долевой собственности на квартиру № 16 (кадастровый номер 29:22:012515:205) общей площадью 30,5 кв. м;
1/4 доли в праве общей долевой собственности на квартиру № 16 (кадастровый номер 29:22:012515:205) общей площадью 30,5 кв. м;
1/4 доли в праве общей долевой собственности на квартиру № 16 (кадастровый номер 29:22:012515:205) общей площадью 30,5 кв. м;
1/4 доли в праве общей долевой собственности на квартиру № 16 (кадастровый номер 29:22:012515:205) общей площадью 30,5 кв. м;
4. Опубликовать распоряжение в газете "Архангельск – город воинской славы" и на официальном информационном Интернет-портале муниципального образования "Город Архангельск".

Глава городского округа
"Город Архангельск"

Д.А. Морев



АДМИНИСТРАЦИЯ ГОРОДСКОГО ОКРУГА
"ГОРОД АРХАНГЕЛЬСК"

РАСПОРЯЖЕНИЕ

от 8 октября 2021 г. № 4120р

Об изъятии земельного участка и жилых помещений

В соответствии с Земельным кодексом Российской Федерации, Жилищным кодексом Российской Федерации, на основании распоряжения заместителя Главы муниципального образования "Город Архангельск" от 19 ноября 2018 года № 3364р "О признании дома № 21, корп. 1 по ул. Красноармейской в г. Архангельске аварийным и подлежащим сносу":

- Изъять для муниципальных нужд земельный участок площадью 581 кв. м (кадастровый номер 29:22:050506:20), расположенный в Ломоносовском территориальном округе г. Архангельска по ул. Красноармейской, д. 21, корп. 1.
- Изъять для муниципальных нужд жилые помещения, расположенные в Ломоносовском территориальном округе г. Архангельска по ул. Красноармейской, д. 21, корп. 1:
 - квартиру № 1 (кадастровый номер 29:22:050506:230) общей площадью 47,8 кв. м;
 - комнату в квартире № 2 (кадастровый номер 29:22:050506:640) площадью 18,3 кв. м;
 - комнату в квартире № 2 (кадастровый номер 29:22:050506:641) площадью 12,5 кв. м;
 - комнату в квартире № 2 (кадастровый номер 29:22:050506:486) площадью 14,1 кв. м;
 - квартиру № 3 (кадастровый номер 29:22:050506:232) общей площадью 66,2 кв. м;
 - квартиру № 4 (кадастровый номер 29:22:050506:236) общей площадью 47,7 кв. м;
 - квартиру № 5 (кадастровый номер 29:22:050506:237) общей площадью 63,4 кв. м;
 - 1/3 доли в праве общей долевой собственности на квартиру № 6 (кадастровый номер 29:22:050506:238) общей площадью 68,7 кв. м;
 - 1/3 доли в праве общей долевой собственности на квартиру № 6 (кадастровый номер 29:22:050506:238) общей площадью 68,7 кв. м;
 - 1/3 доли в праве общей долевой собственности на квартиру № 6 (кадастровый номер 29:22:050506:238) общей площадью 68,7 кв. м;
 - 3/15 доли в праве общей долевой собственности на квартиру № 7 (кадастровый номер 29:22:050506:233) общей площадью 67,5 кв. м;
 - 4/15 доли в праве общей долевой собственности на квартиру № 7 (кадастровый номер 29:22:050506:233) общей площадью 67,5 кв. м;
 - 4/15 доли в праве общей долевой собственности на квартиру № 7 (кадастровый номер 29:22:050506:233) общей площадью 67,5 кв. м;
 - 1/2 доли в праве общей долевой собственности на квартиру № 9 (кадастровый номер 29:22:050506:235) общей площадью 48 кв. м;
 - 1/2 доли в праве общей долевой собственности на квартиру № 9 (кадастровый номер 29:22:050506:235) общей площадью 48 кв. м;
 - квартиру № 10 (кадастровый номер 29:22:050506:239) общей площадью 67,9 кв. м;
 - квартиру № 11 (кадастровый номер 29:22:050506:240) общей площадью 66,2 кв. м.
- Опубликовать распоряжение в газете "Архангельск – город воинской славы" и на официальном информационном Интернет-портале муниципального образования "Город Архангельск".

Глава городского округа
"Город Архангельск"

Д.А. Морев

АДМИНИСТРАЦИЯ ГОРОДСКОГО ОКРУГА
"ГОРОД АРХАНГЕЛЬСК"

РАСПОРЯЖЕНИЕ

от 8 октября 2021 г. № 4121р

Об изъятии земельного участка и жилых помещений

В соответствии с Земельным кодексом Российской Федерации, Жилищным кодексом Российской Федерации, на основании распоряжения заместителя Главы муниципального образования "Город Архангельск" от 15 мая 2019 года № 1423р "О признании дома № 16 по ул. Индустриальной / № 23 по ул. Партизанской в г. Архангельске аварийным и подлежащим сносу":

- Изъять для муниципальных нужд земельный участок 29:22:031606:3У3 площадью 1 995 кв. м, расположенный в Северном территориальном округе г. Архангельска по ул. Индустриальной, д. 16, согласно проекту межевания территории муниципального образования "Город Архангельск" в границах ул. Титова, ул. Добролюбова, ул. Партизанской и ул. Индустриальной площадью 1,726 га, утвержденному распоряжением Главы муниципального образования "Город Архангельск" от 2 октября 2020 № 3420р.
- Изъять для муниципальных нужд жилые помещения, расположенные в Северном территориальном округе г. Архангельска по ул. Индустриальной, д. 16:
 - 1/3 доли в праве общей долевой собственности на квартиру № 3 (кадастровый номер 29:22:031606:75) общей площадью 70,5 кв. м;
 - 1/3 доли в праве общей долевой собственности на квартиру № 3 (кадастровый номер 29:22:031606:75) общей площадью 70,5 кв. м;
 - 1/3 доли в праве общей долевой собственности на квартиру № 3 (кадастровый номер 29:22:031606:75) общей площадью 70,5 кв. м;
 - комнату в квартире № 4 (кадастровый номер 29:22:031606:198) площадью 19,3 кв. м;
 - 1/4 доли в праве общей долевой собственности на комнату в квартире № 4 (кадастровый номер 29:22:031606:204) площадью 33,6 кв. м;
 - 1/4 доли в праве общей долевой собственности на комнату в квартире № 4 (кадастровый номер 29:22:031606:204) площадью 33,6 кв. м;
 - 1/2 доли в праве общей долевой собственности на комнату в квартире № 4 (кадастровый номер 29:22:031606:204) площадью 33,6 кв. м;
 - 1/3 доли в праве общей долевой собственности на квартиру № 6 (кадастровый номер 29:22:031606:74) общей площадью 68,2 кв. м;
 - 2/3 доли в праве общей долевой собственности на квартиру № 6 (кадастровый номер 29:22:031606:74) общей площадью 68,2 кв. м;
- Опубликовать распоряжение в газете "Архангельск – город воинской славы" и на официальном информационном Интернет-портале муниципального образования "Город Архангельск".

1/3 доли в праве общей долевой собственности на квартиру № 3 (кадастровый номер 29:22:031606:75) общей площадью 70,5 кв. м;
1/3 доли в праве общей долевой собственности на квартиру № 3 (кадастровый номер 29:22:031606:75) общей площадью 70,5 кв. м;
1/3 доли в праве общей долевой собственности на квартиру № 3 (кадастровый номер 29:22:031606:75) общей площадью 70,5 кв. м;
комнату в квартире № 4 (кадастровый номер 29:22:031606:198) площадью 19,3 кв. м;
1/4 доли в праве общей долевой собственности на комнату в квартире № 4 (кадастровый номер 29:22:031606:204) площадью 33,6 кв. м;
1/4 доли в праве общей долевой собственности на комнату в квартире № 4 (кадастровый номер 29:22:031606:204) площадью 33,6 кв. м;
1/2 доли в праве общей долевой собственности на комнату в квартире № 4 (кадастровый номер 29:22:031606:204) площадью 33,6 кв. м;
1/3 доли в праве общей долевой собственности на квартиру № 6 (кадастровый номер 29:22:031606:74) общей площадью 68,2 кв. м;
2/3 доли в праве общей долевой собственности на квартиру № 6 (кадастровый номер 29:22:031606:74) общей площадью 68,2 кв. м;

Глава городского округа
"Город Архангельск"

Д.А. Морев

АДМИНИСТРАЦИЯ ГОРОДСКОГО ОКРУГА
"ГОРОД АРХАНГЕЛЬСК"

РАСПОРЯЖЕНИЕ

от 8 октября 2021 г. № 4124р

О внесении изменений в проект планировки центральной части муниципального образования "Город Архангельск" в части территории в границах ул. Серафимовича, просп. Советских космонавтов, ул. Выучейского, просп. Обводный канал площадью 3,2094 га

В соответствии с Градостроительным кодексом Российской Федерации, с учетом обращения общества с ограниченной ответственностью "Специализированный застройщик" "А6440" от 27 сентября 2021 года № 19-48/8795:

- Принять предложение о внесении изменений в проект планировки центральной части муниципального образования "Город Архангельск" в части территории в границах ул. Серафимовича, просп. Советских космонавтов, ул. Выучейского, просп. Обводный канал площадью 3,2094 га.
- Подготовить проект внесения изменений в проект планировки центральной части муниципального образования "Город Архангельск" в части территории в границах ул. Серафимовича, просп. Советских космонавтов, ул. Выучейского, просп. Обводный канал площадью 3,2094 га.
- Утвердить прилагаемое задание на внесение изменений в проект планировки центральной части муниципального образования "Город Архангельск" в части территории в границах ул. Серафимовича, просп. Советских космонавтов, ул. Выучейского, просп. Обводный канал площадью 3,2094 га.
- Определить, что физические или юридические лица вправе представлять свои предложения о порядке, сроках подготовки и содержании проекта внесения изменений в проект планировки центральной части муниципального образования "Город Архангельск" в части территории в границах ул. Серафимовича, просп. Советских космонавтов, ул. Выучейского, просп. Обводный канал площадью 3,2094 га департамент градостроительства Администрации городского округа "Город Архангельск" со дня опубликования настоящего распоряжения до момента назначения общественных обсуждений.
- Срок действия распоряжения – 12 месяцев с момента его опубликования в газете "Архангельск – город воинской славы" и на официальном информационном Интернет-портале муниципального образования "Город Архангельск".
- Опубликовать распоряжение в газете "Архангельск – город воинской славы" и на официальном информационном Интернет-портале муниципального образования "Город Архангельск".
- Контроль за исполнением распоряжения возложить на заместителя Главы городского округа "Город Архангельск" по инфраструктурному развитию.

Глава городского округа
"Город Архангельск"

Д.А. Морев

УТВЕРЖДЕНО
распоряжением Главы
городского округа "Город Архангельск"
от 8 октября 2021 г. № 4124р

ЗАДАНИЕ
на внесение изменений в проект планировки центральной части муниципального образования "Город Архангельск" в части территории в границах ул. Серафимовича, просп. Советских космонавтов, ул. Выучейского, просп. Обводный канал площадью 3,2094 га

- Вид документа (документации)
Проект внесения изменений в проект планировки центральной части муниципального образования "Город Архангельск", утвержденный распоряжением мэра города Архангельска от 20 декабря 2013 года № 4193р (с изменениями), в части территории в границах ул. Серафимовича, просп. Советских космонавтов, ул. Выучейского, просп. Обводный канал площадью 3,2094 га.
- Технический заказчик
ООО "Специализированный застройщик "А6440" (ИНН 2901302265, ОГРН 1202900004471)
- Разработчик документации
Разработчик определяется техническим заказчиком
- Основание для разработки документации
Заявление о принятии решения о подготовке документации по планировке территорий (проектов планировки) на территории муниципального образования "Город Архангельск" от 27 сентября 2021 года вх. № 19-48/8795;
Распоряжение Главы муниципального образования "Город Архангельск" "О развитии застроенной территории в границах ул. Володарского – ул. Выучейского в Ломоносовском территориальном округе города Архангельска" от 4 сентября 2020 года № 3031р.
- Объект градостроительного планирования или застройки территории, его основные характеристики
Объектом градостроительного планирования является часть территории градостроительного квартала в границах ул. Серафимовича, просп. Советских космонавтов, ул. Выучейского, просп. Обводный канал.
Общая площадь объекта градостроительного планирования составляет 3,2094 га.
Размещение объекта в соответствии со схемой, указанной в приложении к заданию.
Функциональные зоны согласно генеральному плану муниципального образования "Город Архангельск", утвержденному постановлением министерства строительства и архитектуры Архангельской области от 2 апреля 2020 года № 37-п, в границах которых разрабатывается проект внесения изменений в проект планировки территории: планируемая зона застройки многоквартирными жилыми домами, зона транспортной инфраструктуры.
Территориальные зоны согласно правилам землепользования и застройки городского округа "Город Архангельск", утвержденным постановлением министерства строительства и архитектуры Архангельской области от 2 апреля 2020 года № 68-п (с изменениями), в границах которых разрабатывается проект внесения изменений в проект планировки территории: зона застройки многоквартирными жилыми домами (кодированное обозначение – Ж4), зона транспортной инфраструктуры (кодированное обозначение – Т).

Категория земель территории, в границах которой разрабатывается проект планировки территории – земли населенных пунктов.
Рельеф – спокойный.
Транспортная связь обеспечивается по просп. Обводный канал, ул. Выучейского – магистральным улицам районного значения, до ул. Серафимовича, просп. Советских космонавтов – улицам местного значения.
Транспортная и инженерная инфраструктура территории сформированы.
6. Основные требования к составу, содержанию и форме представляемых материалов проекта внесения изменений в проект планировки территории, последовательность и сроки выполнения работы
Проект внесения изменений в проект планировки центральной части муниципального образования "Город Архангельск" в части территории в границах ул. Серафимовича, просп. Советских космонавтов, ул. Выучейского, просп. Обводный канал 3,2094 га (далее по тексту – проект внесения изменений в проект планировки территории) подготовить в составе:

- основной части, которая подлежит утверждению; материалов по обоснованию;
- Основная часть проекта внесения изменений в проект планировки территории должна включать в себя:
 - чертеж или чертежи планировки территории, на которых отображаются:
 - красные линии;
 - границы существующих и планируемых элементов планировочной структуры;
 - границы зон планируемого размещения объектов капитального строительства;
 - положение о характеристиках планируемого развития территории, в том числе о плотности и параметрах застройки территории (в пределах, установленных градостроительным регламентом), о характеристиках объектов капитального строительства жилого, производственного, общественно-делового и иного назначения и необходимых для функционирования таких объектов и обеспечения жизнедеятельности граждан объектов коммунальной, транспортной, социальной инфраструктуры, в том числе объектов, включенных в программы комплексного развития систем коммунальной инфраструктуры, программы комплексного развития транспортной инфраструктуры, программы комплексного развития социальной инфраструктуры и необходимых для развития территории в границах элемента планировочной структуры. Для зон планируемого размещения объектов федерального значения, объектов регионального значения, объектов местного значения в такое положение включаются сведения о плотности и параметрах застройки территории, необходимые для размещения указанных объектов, а также в целях согласования проекта внесения изменений в проект планировки территории в соответствии с частью 12.7 статьи 45 Градостроительного кодекса Российской Федерации информация о планируемых мероприятиях по обеспечению сохранения применительно к территориальным зонам, в которых планируется размещение указанных объектов, фактических показателей обеспеченности территории объектами коммунальной, транспортной, социальной инфраструктуры фактических показателей территориальной доступности таких объектов для населения;
 - положения об очередности планируемого развития территории, содержащие этапы проектирования, строительства, реконструкции объектов капитального строительства жилого, производственного, общественно-делового и иного назначения и этапы строительства, реконструкции необходимых для функционирования таких объектов и обеспечения жизнедеятельности граждан объектов коммунальной, транспортной, социальной инфраструктуры, в том числе объектов, включенных в программы комплексного развития систем коммунальной инфраструктуры, программы комплексного развития транспортной инфраструктуры, программы комплексного развития социальной инфраструктуры.
- Материалы по обоснованию проекта внесения изменений в проект планировки территории должны содержать:
 - карту (фрагмент карты) планировочной структуры территорий поселения, городского округа, межселенной территории муниципального района с отображением границ элементов планировочной структуры;
 - результаты инженерных изысканий в объеме, предусмотренном разрабатываемой исполнителем работ программой инженерных изысканий, в случаях, если выполнение таких инженерных изысканий для внесения изменений в проект планировки территории требуется в соответствии с Градостроительным кодексом Российской Федерации;
 - обоснование определения границ зон планируемого размещения объектов капитального строительства;
 - схему организации движения транспорта (включая транспорт общего пользования) и пешеходов, отражающую местоположение объектов транспортной инфраструктуры и учитывающую существующие и прогнозные потребности в транспортном обеспечении на территории, а также схему организации улично-дорожной сети;
 - схему границ территорий объектов культурного наследия;

6) схему границ зон с особыми условиями использования территории;

7) обоснование соответствия планируемых параметров, местоположения и назначения объектов регионального значения, объектов местного значения нормативам градостроительного проектирования и требованиям градостроительных регламентов, а также применительно к территории, в границах которой предусматривается осуществление деятельности комплексному и устойчивому развитию территории, установленным правилами землепользования и застройки расчетным показателям минимально допустимого уровня обеспеченности территории объектами коммунальной, транспортной, социальной инфраструктур и расчетным показателям максимально допустимого уровня территориальной доступности таких объектов для населения;

8) схему, отображающую местоположение существующих объектов капитального строительства, в том числе линейных объектов, объектов, подлежащих сносу, объектов незавершенного строительства, а также проходы водным объектам общего пользования и их береговым полосам;

9) варианты планировочных и (или) объемно-пространственных решений застройки территории в соответствии с проектом планировки территории (в отношении элементов планировочной структуры, расположенных в жилых или общественно-деловых зонах);

10) перечень мероприятий по защите территории от чрезвычайных ситуаций природного и техногенного характера, в том числе по обеспечению пожарной безопасности и по гражданской обороне;

11) перечень мероприятий по охране окружающей среды;

12) обоснование очередности планируемого развития территории;

13) схему вертикальной планировки территории, инженерной подготовки и инженерной защиты территории, подготовленную в случаях, установленных уполномоченным Правительством Российской Федерации федеральным органом исполнительной власти, и в соответствии с требованиями, установленными уполномоченным Правительством Российской Федерации федеральным органом исполнительной власти, на которой должны быть отображены:

а) границы города Архангельска;

б) границы зоны планируемого размещения объектов капитального строительства, устанавливаемые в основной части проекта внесения изменений в проект планировки территории;

в) границы зон планируемого размещения объектов капитального строительства, подлежащих выносу из зоны планируемого размещения линейных объектов;

г) существующие и директивные (проектные) отметки поверхности осей трасс автомобильных и железных дорог, проезжих частей в местах пересечения улиц и проездов и в местах перелома продольного профиля, существующие и директивные (проектные) отметки других элементов планировочной структуры территории для вертикальной увязки проектных решений, в том числе со смежными территориями;

д) проектные продольные уклоны, направление продольного уклона, расстояние между точками, ограничивающими участок с продольным уклоном;

е) горизонталы, отображающие проектный рельеф в виде параллельных линий;

ж) типовые поперечные профили автомобильных и железных дорог, элементы улично-дорожной сети;

з) иные материалы для обоснования положений по планировке территории.

В состав проекта внесения изменений в проект планировки территории может включаться проект организации дорожного движения, разрабатываемый в соответствии с требованиями Федерального закона от 29 декабря 2017 года № 443-ФЗ "Об организации дорожного движения в Российской Федерации и о внесении изменений в отдельные законодательные акты Российской Федерации".

По согласованию с заказчиком перечень графических материалов, их содержание могут быть дополнены, масштабы уточнены.

Проект внесения изменений в проект планировки территории предоставляется разработчиком техническому заказчику на бумажном носителе и в электронном виде в следующем объеме:

- 1) на бумажном носителе в 2 (двух) экземплярах;
 - 2) на электронном носителе (на компакт-диске) в 2 (двух) экземплярах.
- Электронная версия проекта внесения изменений в проект планировки территории должна быть выполнена:
- 1) в графической части – с использованием программного расширения "AutoCad" (*.dwg / *.dxf) в системе координат, используемой для ведения Единого государственного реестра недвижимости, а также один экземпляр в формате *.pdf;
 - 2) в текстовой части – с использованием текстового редактора "Word" (*.doc / *.docx).
- Текстовая часть проекта внесения изменений в проект планировки территории должна быть предоставлена в виде пояснительной записки (сброшюрованной книги) в традиционном представлении и на электронном носителе.
- Диски должны быть защищены от записи, иметь этикетку с указанием изготовителя, даты изготовления, названия комплекта. В корневом каталоге должен находиться текстовый файл содержания.
- Один экземпляр должен быть представлен в виде документации, оформленной в соответствии с Правилами предоставления документов, направляемых или предоставляемых в соответствии с частями 1, 3 – 13, 15, 15(1), 15.2 статьи 32 Федерального закона "О государственной регистрации недвижимости" в федеральный орган исполнительной власти (его территориальные органы), уполномоченный Правительством Российской Федерации на осуществление государственного кадастрового учета, государственной регистрации прав, ведение Единого государственного реестра недвижимости и предоставление сведений, содержащихся в Едином государственном реестре недвижимости, утвержденными постановлением Правительства Российской Федерации от 31 декабря 2015 года № 1532 для возможности исполнения требований пункта 13 части 1 статьи 32 Федерального закона от 13 июля 2015 года № 218-ФЗ "О государственной регистрации недвижимости".
- Состав и содержание дисков должно соответствовать комплекту документации. Каждый физический раздел комплекта (том, книга, альбом чертежей и т.п.) должен быть представлен в отдельном каталоге диска файлом (группой файлов) электронного документа. Название каталога должно соответствовать названию раздела. Файлы должны открываться в режиме просмотра средствами операционной системы Windows XP/7.

7. Основные требования к градостроительным решениям

Проектными решениями предусматривается следующее:

Размещение многоэтажной жилой застройки на земельных участках кадастровыми номерами 29:22:050502:1662, 29:22:050502:1663.

Благоустройство жилого квартала должно выполняться в соответствии с требованиями, установленными Правилами благоустройства территории муниципального образования "Город Архангельск", СП 82.13330.2016 "Свод правил. Благоустройство территорий. Актуализированная редакция СНиП III-10-75", иными нормативными документами.

Благоустройство площадок и малых архитектурных форм в соответствии с действующими нормативными документами. Обеспечение условий жизнедеятельности маломобильных групп населения согласно требованиям СП 59.13330.2016 "Свод правил. Доступность зданий и сооружений для маломобильных групп населения. Актуализированная редакция СНиП 35-01-2001".

Ширину внутриквартальных проездов в жилой зоне предусмотреть не менее 3,5 м. Ширина дорожек и тротуаров, расположенных на придомовой территории не менее 2,25 м. При организации дорожек и тротуаров необходимо учитывать сложившуюся систему пешеходного движения.

Парковочные места должны быть организованы в соответствии с действующими сводами правил и местными нормативами градостроительного проектирования, утвержденными Решением Архангельской городской Думы от 20 сентября 2017 года № 567.

Проектируемая жилая застройка должна быть оборудована специальными площадками для сбора твердых коммунальных отходов закрытого типа. На площадках предусмотреть размещение контейнеров для раздельного сбора отходов (бумага, картон, пластик, стекло), бункер для крупногабаритных отходов (КГО).

Размещение площадок общего пользования различного назначения общего демографического состава населения, типа застройки, природно-климатических и других местных условий необходимо предусмотреть согласно п. 7.5 СП 42.13330.2016. Свод правил. Градостроительство. Планировка и застройка городских и сельских поселений. Актуализированная редакция СНиП 2.07.01-89* (утв. Приказом Министра России от 30 декабря 2016 года № 1034/пр).

Размещение площадок необходимо предусматривать на расстоянии от окон жилых и общественных зданий не менее чем: для игр детей дошкольного и младшего школьного возраста – 12 м;

для отдыха взрослого населения – 10 м;

для занятий физкультурой (в зависимости от шумовых характеристик) – 10 - 40 м;

для хозяйственных целей – 20 м;

для выгула собак – 40 м;

для стоянки автомобилей – по пп. 11.34 СП Градостроительство.

Решения проекта внесения изменений в проект планировки территории должны обеспечивать размещение земельных участков, инженерной инфраструктуры и элементов благоустройства с целью создания благоприятных и безопасных условий для жилищного строительства и проживания граждан на указанной территории развития населенного пункта.

Проектные решения проекта внесения изменений в проект планировки территории определяются с учетом удобства транспортной доступности района. Основными требованиями в отношении организации транспорта при планировке района являются: установление удобной связи планировочного района с устройствами внешнего транспорта; организация в районе пешеходных зон; организация улиц и проездов на территории района, обеспечивающих удобство подъездов и безопасность движения.

Водоснабжение планируемой территории предусмотреть централизованное.

Отведение хозяйственно-бытовых стоков планируемой застройки предусмотреть централизованное.

Теплоснабжение планируемой застройки предусмотреть централизованное.

Электроснабжение планируемой территории предусмотреть централизованное.

Уличное освещение планируемой территории предусмотреть вдоль автомобильных дорог и тротуаров.

Проект внесения изменений в проект планировки территории подготовить в соответствии с техническими регламентами, нормами отвода земельных участков для конкретных видов деятельности, установленными в соответствии с федеральными законами.

При разработке проекта внесения изменений в проект планировки территории учесть основные положения Генерального плана муниципального образования "Город Архангельск", утвержденного постановлением Министерства строительства и архитектуры Архангельской области от 2 апреля 2020 года № 37-п, Правил землепользования и застройки городского округа "Город Архангельск", утвержденных постановлением министерства строительства и архитектуры Архангельской области от 29 сентября 2020 года № 68-п (с изменениями), проекта планировки центральной части муниципального образования "Город Архангельск", утвержденного распоряжением мэра города Архангельска от 20 декабря 2013 года № 4193р (с изменениями), проекта планировки территории муниципального образования "Город Архангельск" в границах ул. Серафимовича, просп. Советских космонавтов, ул. Выучейского, просп. Обводный канал, утвержденного распоряжением Главы города Архангельска от 25 июня 2020 года № 2060р, положения об особо охраняемой природной территории в соответствии с программами комплексного развития систем коммунальной инфраструктуры, программами комплексного развития транспортной инфраструктуры, программами комплексного развития социальной инфраструктуры, нормативами градостроительного проектирования, комплексными схемами организации дорожного движения, требованиями по обеспечению эффективности организации дорожного движения, указанными в части 1 статьи 11 Федерального закона от 29 декабря 2017 года № 443-ФЗ "Об организации дорожного движения в Российской Федерации и о внесении изменений в отдельные законодательные акты Российской Федерации", требований технических регламентов, сводов правил с учетом материалов и результатов инженерных изысканий, границ территорий объектов культурного наследия, включенных в единый государственный реестр объектов культурного наследия (памятников истории и культуры) народов Российской Федерации, границ территорий выявленных объектов культурного наследия, границ зон с особыми условиями использования территорий, местных нормативов градостроительного проектирования муниципального образования "Город Архангельск", утвержденных решением Архангельской городской Думы от 20 сентября 2017 года № 567, региональных нормативов градостроительного проектирования Архангельской области, утвержденных постановлением Правительства Архангельской области от 19 апреля 2016 года № 123-п, иных законов и нормативных правовых актов Российской Федерации, Архангельской области, городского округа "Город Архангельск", Порядка внесения изменений в документацию по планировке территории, отмены такой документации и ее отдельных частей, признания отдельных частей такой документации подлежащими применению, утвержденным постановлением Администрации городского округа "Город Архангельск" от 12 мая 2021 года № 862.

8. Состав, исполнители, сроки и порядок предоставления исходной информации для разработки проекта внесения изменений в проект планировки территории

Содержание и объем необходимой исходной информации определяются разработчиком проекта внесения изменений в проект планировки территории и техническим заказчиком совместно, ее сбор осуществляет разработчик.

9. Перечень органов государственной власти Российской Федерации, Архангельской области, иных субъектов Российской Федерации, органов местного самоуправления городского округа Архангельской области, согласовывающих проект внесения изменений в проект планировки территории

Проект внесения изменений в проект планировки территории должны быть согласованы разработчиком в следующем порядке с:

- министерством строительства и архитектуры Архангельской области;
- департаментом муниципального имущества Администрации городского округа "Город Архангельск";
- департаментом городского хозяйства Администрации городского округа "Город Архангельск";
- департаментом транспорта, строительства и городской инфраструктуры Администрации городского округа "Город Архангельск";
- управлением государственной инспекции безопасности дорожного движения УМВД России по Архангельской области;
- правообладателями изменяемых земельных участков;
- организациями, обслуживающими сети инженерных коммуникаций: ПАО "ТГК-2", ПАО "Ростелеком", ООО "РВК-Архангельск", ПАО "МРСК Северо-Запада", МУП "Архкомхоз", МУП "Горсвет", АО "Архоблгаз", ООО "АСЭП";

другими заинтересованными организациями в соответствии с требованиями законодательства Российской Федерации и нормативных правовых актов субъектов Российской Федерации и органов местного самоуправления.

По итогам полученных согласований представить проект внесения изменений в проект планировки территории в департамент градостроительства Администрации городского округа "Город Архангельск".

Утверждение проекта внесения изменений в проект планировки территории осуществляется в рамках административного регламента предоставления муниципальной услуги "Принятие решения об утверждении документации по планировке территорий (проектов планировки и проектов межевания) на территории городского округа "Город Архангельск", утвержденного постановлением Администрации городского округа "Город Архангельск" от 1 июля 2016 года № 757 (адрес прямой ссылки официального информационного Интернет-портала муниципального образования "Город Архангельск": <http://www.arhcity.ru/?page=800/130>).

10. Требования к проекту внесения изменений в проект планировки территории

Проект внесения изменений в проект планировки территории выполняется в соответствии с:

требованиями законодательства, установленными государственными стандартами, техническими регламентами в сфере строительства и градостроительства, настоящим Задаанием, в том числе:

- Градостроительным кодексом Российской Федерации;
- Земельным кодексом Российской Федерации;
- Градостроительным кодексом Архангельской области;
- РДС 30-201-98. Инструкция о порядке проектирования и установления красных линий в городах и других поселениях Российской Федерации;
- СП 42.13330.2016. Свод правил. Градостроительство. Планировка и застройка городских и сельских поселений. Актуализированная редакция СНиП 2.07.01-89*;
- СП 476.1325800.2020. Свод правил. Территории городских и сельских поселений. Правила планировки, застройки и благоустройства жилых микрорайонов;
- 10. Требования к проекту внесения изменений в проект планировки территории

СП 42.13330.2016. Свод правил. Благоустройство территорий. Актуализированная редакция СНиП III-10-75;

СП 396.1325800.2018. Улицы и дороги населенных пунктов. Правила градостроительного проектирования; генеральным планом муниципального образования "Город Архангельск", утвержденным постановлением министерства строительства и архитектуры Архангельской области от 2 апреля 2020 года № 37-п;

правилами землепользования и застройки городского округа "Город Архангельск", утвержденным постановлением министерства строительства и архитектуры Архангельской области от 29 сентября 2020 года № 68-п;

проектом планировки центральной части муниципального образования "Город Архангельск", утвержденным распоряжением мэра города Архангельска от 20 декабря 2013 года № 4193р (с изменениями);

проектом планировки территории муниципального образования "Город Архангельск" в границах ул. Серафимовича, просп. Советских космонавтов, ул. Выучейского, просп. Обводный канал, утвержденным распоряжением Главы города Архангельска от 25 июня 2020 года № 2060р;

местными нормативами градостроительного проектирования муниципального образования "Город Архангельск", утвержденными решением Архангельской городской Думы от 20 сентября 2017 года № 567;

региональными нормативами градостроительного проектирования Архангельской области, утвержденными постановлением Правительства Архангельской области от 19 апреля 2016 года № 123-п;

иными законами и нормативными правовыми актами Российской Федерации, Архангельской области, городского округа "Город Архангельск".

11. Состав и порядок проведения предпроектных научно-исследовательских работ и инженерных изысканий

Проект внесения изменений в проект планировки территории надлежит выполнять на топографическом плане.

Необходимость разработки инженерных изысканий определяется заказчиком.

При необходимости инженерные изыскания выполняются в соответствии с постановлением Правительства Российской Федерации от 31 марта 2017 года № 402 "Об утверждении Правил выполнения инженерных изысканий, необходимых для подготовки документации по планировке территории".

12. Порядок проведения согласования и экспертизы проекта внесения изменений в проект планировки территории

Порядок согласования проекта внесения изменений в проект планировки территории:

- 1) предварительное рассмотрение основных проектных решений проекта внесения изменений в проект планировки территории Администрацией городского округа "Город Архангельск";
- 2) согласование проекта внесения изменений в проект планировки территории с заинтересованными организациями;
- 3) доработка проекта внесения изменений в проект планировки территории, устранение замечаний (недостатков) в части внесенных изменений.

Общественные обсуждения или публичные слушания по рассмотрению проекта внесения изменений в проект планировки территории проводятся в порядке, установленном в соответствии с Градостроительным кодексом Российской Федерации, Федеральным законом от 6 октября 2003 года № 131-ФЗ "Об общих принципах организации местного самоуправления в Российской Федерации", Уставом муниципального образования "Город Архангельск", Положением об организации и проведении общественных обсуждений или публичных слушаний по вопросам градостроительной деятельности на территории муниципального образования "Город Архангельск", утвержденным решением Архангельской городской Думы от 20 июня 2018 года № 688, а также Порядком внесения изменений в документацию по планировке территории, отмены такой документации или ее отдельных частей, признания отдельных частей такой документации не подлежащими применению, утвержденным постановлением Администрации городского округа "Город Архангельск" от 12 мая 2021 года № 862, в части территории в границах ул. Серафимовича, просп. Советских космонавтов, ул. Выучейского, просп. Обводный канал площадью 3,2094 га.

13. Дополнительные требования для зон с особыми условиями использования территорий

Разработать проект внесения изменений в проект планировки территории в соответствии с требованиями законодательства, в том числе природоохранного, на всех чертежах проекта внесения изменений в проект планировки территории должны быть обозначены зоны с особыми условиями использования территории.

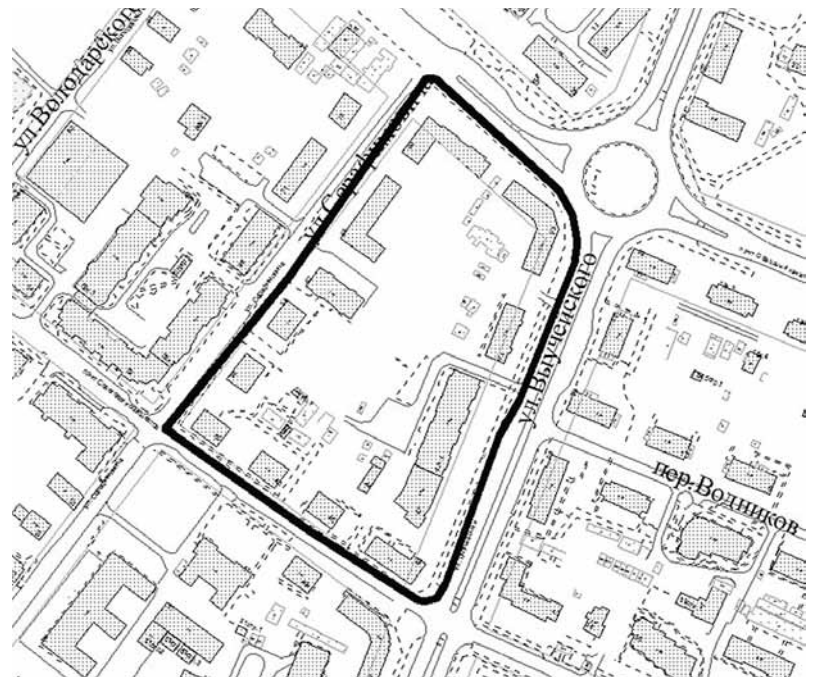
14. Иные требования и условия

Разработанный с использованием компьютерных технологий проект внесения изменений в проект планировки территории должен отвечать требованиям государственных стандартов и требованиям по формированию информационной системы обеспечения градостроительной деятельности.

ПРИЛОЖЕНИЕ

к заданию на внесение изменений в проект планировки центральной части муниципального образования "Город Архангельск" в части территорий в границах ул. Серафимовича, просп. Советских космонавтов, ул. Выучейского, просп. Обводный канал площадью 3,2094 га

СХЕМА границ проектирования



ГЛАВА ГОРОДСКОГО ОКРУГА
"ГОРОД АРХАНГЕЛЬСК"

РАСПОРЯЖЕНИЕ

от 12 октября 2021 г. № 4185р

О подготовке проекта межевания территории городского округа "Город Архангельск" в границах кадастрового квартала 29:22:012004

В соответствии с Градостроительным кодексом Российской Федерации:

1. Принять предложение о подготовке проекта межевания территории городского округа "Город Архангельск" в границах кадастрового квартала 29:22:012004.
2. Подготовить проект межевания территории городского округа "Город Архангельск" в границах кадастрового квартала 29:22:012004.
3. Утвердить прилагаемое задание на подготовку проекта межевания территории городского округа "Город Архангельск" в границах кадастрового квартала 29:22:012004.
4. Определить, что физические или юридические лица вправе представлять свои предложения о порядке, сроках подготовки и содержании проекта межевания территории городского округа "Город Архангельск" в границах кадастрового квартала 29:22:012004 в департамент градостроительства Администрации городского округа "Город Архангельск" со дня опубликования настоящего распоряжения до момента назначения общественных обсуждений.
5. Срок действия распоряжения – 12 месяцев с момента его опубликования в газете "Архангельск – город воинской славы" и на официальном информационном Интернет-портале муниципального образования "Город Архангельск".
6. Опубликовать распоряжение в газете "Архангельск – город воинской славы" и на официальном информационном Интернет-портале муниципального образования "Город Архангельск".
7. Контроль за исполнением распоряжения возложить на заместителя Главы городского округа "Город Архангельск" по инфраструктурному развитию.

Исполняющий обязанности
Главы городского округа
"Город Архангельск"

Д.В. Лапин

УТВЕРЖДЕНО
распоряжением Главы
городского округа "Город Архангельск"
от 12 октября 2021 г. № 4186Р

ЗАДАНИЕ
на подготовку проекта межевания территории городского округа
"Город Архангельск" в границах кадастрового квартала 29:22:012004

1. Вид документа (документации)
2. Проект межевания территории городского округа "Город Архангельск" в границах кадастрового квартала 29:22:012004.
3. Технический заказчик
4. Администрация городского округа "Город Архангельск"
5. Разработчик документации
6. Разработчик определяется техническим заказчиком.
7. Основание для разработки документации
8. Мероприятие № 3. Подготовка документации по планировке территории городского округа "Город Архангельск" Подпрограммы 6 "Подготовка градостроительной и землеустроительной документации городского округа "Город Архангельск" муниципальной программы "Комплексное развитие территории городского округа "Город Архангельск", утвержденной постановлением мэрии города Архангельска от 30 октября 2014 года № 904 (с изменениями и дополнениями).
9. Объект градостроительного планирования или застройки территории, его основные характеристики
10. Объектом градостроительного планирования является кадастровый квартал 29:22:012004.
11. Общая площадь объекта градостроительного планирования составляет 10,0933 га.
12. Размещение объекта в соответствии со схемой, указанной в приложении к заданию.
13. Функциональные зоны согласно генеральному плану муниципального образования "Город Архангельск", утвержденному постановлением министерства строительства и архитектуры Архангельской области от 2 апреля 2020 года № 37-п, в границах которой разрабатывается проект межевания территории: зона застройки среднеэтажными жилыми домами (от 5 – 8 этажей), многофункциональная общественно-деловая зона, зона специализированной общественной застройки, зона транспортной инфраструктуры.
14. Территориальные зоны согласно правилам землепользования и застройки городского округа "Город Архангельск", утвержденным постановлением министерства строительства и архитектуры Архангельской области от 29 сентября 2020 года № 68-п (с изменениями), в границах которой разрабатывается проект межевания территории: зона застройки среднеэтажными жилыми домами (кодировое обозначение – ЖЗ), многофункциональная общественно-деловая зона (кодировое обозначение – О1), многофункциональная общественно-деловая застройки (кодировое обозначение – О2), зона транспортной инфраструктуры (кодировое обозначение – Т).

Категория земель территории, в границах которой разрабатывается проект межевания территории – земли населенных пунктов.

Рельеф – спокойный.
Транспортная связь обеспечивается по ул. Победы – магистральной улице общегородского значения регулируемого движения.

Транспортная и инженерная инфраструктуры территории сформированы.

6. Проект межевания территории городского округа "Город Архангельск" в границах кадастрового квартала 29:22:012004 (далее – проект межевания территории) подготовить в составе:
основной части, которая подлежит утверждению;

материалов по обоснованию.

Основная часть проекта межевания территории должна включать в себя:

- 1) текстовую часть, включающую в себя:
 - а) перечень и сведения о площади образуемых земельных участков, в том числе возможные способы их образования;
 - б) перечень и сведения о площади образуемых земельных участков, которые будут отнесены к территориям общего пользования или имуществу общего пользования, в том числе в отношении которых предполагаются резервирование и (или) изъятие для государственных или муниципальных нужд;
 - в) вид разрешенного использования образуемых земельных участков в соответствии с проектом планировки территории в случаях, предусмотренных Градостроительным кодексом Российской Федерации;
 - г) целевое назначение лесов, вид (виды) разрешенного использования лесного участка, количественные и качественные характеристики лесного участка, сведения о нахождении лесного участка в границах особо защитных участков лесов (в случае, если подготовка проекта межевания территории осуществляется в целях определения местоположения границ образуемых и (или) изменяемых лесных участков);
 - д) сведения о границах территории, в отношении которой утвержден проект межевания, содержащие перечень координат характерных точек этих границ в системе координат, используемой для ведения Единого государственного реестра недвижимости. Координаты характерных точек границ территории, в отношении которой утвержден проект межевания, определяются в соответствии с требованиями к точности определения координат характерных точек границ, установленных в соответствии с Градостроительным кодексом Российской Федерации для территориальных зон;

2) чертежи межевания территории, на которых отображаются:

- а) границы планируемых (в случае, если подготовка проекта межевания территории осуществляется в составе проекта планировки территории) и существующих элементов планировочной структуры;
- б) красные линии, утвержденные в составе проекта планировки территории, или красные линии, утверждаемые, изменяемые проектом межевания территории в соответствии с пунктом 2 части 2 статьи 43 Градостроительного кодекса Российской Федерации;
- в) линии отступа от красных линий в целях определения мест допустимого размещения зданий, строений, сооружений;
- г) границы образуемых и (или) изменяемых земельных участков, условные номера образуемых земельных участков, в том числе в отношении которых предполагаются их резервирование и (или) изъятие для государственных или муниципальных нужд;

д) границы публичных сервитутов.

Материалы по обоснованию проекта межевания территории должны включать в себя чертежи, на которых отображаются:

- 1) границы существующих земельных участков;
- 2) границы зон с особыми условиями использования территорий;
- 3) местоположение существующих объектов капитального строительства;
- 4) границы особо охраняемых природных территорий;
- 5) границы территорий объектов культурного наследия;
- 6) границы лесничеств, лесопарков, участков лесничеств, лесных кварталов, лесотаксационных выделов или частей лесотаксационных выделов.

По согласованию с заказчиком перечень графических материалов, их содержание могут быть дополнены, масштабы уточнены.

Проект межевания предоставляется разработчиком техническому заказчику на бумажном носителе и в электронном виде в следующем объеме:

- 1) на бумажном носителе в 2 (двух) экземплярах;
 - 2) на электронном носителе (на компакт-диске) в 2 (двух) экземплярах.
- Электронная версия проекта должна быть выполнена:
- 1) в графической части – с использованием программного расширения "AutoCad" (*.dwg / .dxf) в системе координат, используемой для ведения Единого государственного реестра недвижимости, а также один экземпляр в формате *.pdf;
 - 2) в текстовой части – с использованием текстового редактора "Word" (*.doc / .docx).

Текстовая часть проекта должна быть предоставлена в виде пояснительной записки (сброшюрованной книги) в традиционном представлении и на электронном носителе.

Диски должны быть защищены от записи, иметь этикетку с указанием изготовителя, даты изготовления, названия комплекта. В корневом каталоге должен находиться текстовый файл содержания.

Один экземпляр должен быть представлен в виде документации, оформленной в соответствии с Правилами предоставления документов, направляемых или предоставляемых в соответствии с частями 1, 3 – 13, 15, 15(1), 15.2 статьи 32 Федерального закона "О государственной регистрации недвижимости" в федеральный орган исполнительной власти (его территориальные органы), уполномоченный Правительством Российской Федерации на осуществление государственного кадастрового учета, государственной регистрации прав, ведение Единого государственного реестра недвижимости и предоставление сведений, содержащихся в Едином государственном реестре недвижимости, утвержденными постановлением Правительства Российской Федерации от 31 декабря 2015 года № 1532, для возможности исполнения требований пункта 13 части 1 статьи 32 Федерального закона от 13 июля 2015 года № 218-ФЗ "О государственной регистрации недвижимости".

Состав и содержание дисков должно соответствовать комплексу документации. Каждый физический раздел комплекта (том, книга, альбом чертежей и т.п.) должен быть представлен в отдельном каталоге диска файлом (группой файлов) электронного документа. Название каталога должно соответствовать названию раздела. Файлы должны открываться в режиме просмотра средствами операционной системы Windows XP/7.

7. Основные требования к градостроительным решениям

Подготовка проекта межевания территории осуществляется для определения местоположения границ, образуемых и изменяемых земельных участков.

При разработке проекта межевания территории учесть основные положения Генерального плана муниципального образования "Город Архангельск", утвержденным постановлением министерства строительства и архитектуры Архангельской области от 2 апреля 2020 года № 37-п, Правил землепользования и застройки городского округа "Город Архангельск", утвержденным постановлением министерства строительства и архитектуры Архангельской области от 29 сентября 2020 года № 68-п (с изменениями), проекта планировки Маймаксанского района муниципального образования "Город Архангельск", утвержденного распоряжением мэра города Архангельска от 27 февраля 2015 года № 515р (с изменениями), программами комплексного развития транспортной инфраструктуры, программами комплексного развития социальной инфраструктуры, нормативами градостроительного проектирования, комплексными схемами организации дорожного движения, требованиями к обеспечению эффективности организации дорожного движения, указанными в части 1 статьи 11 Федерального закона от 29 декабря 2017 года № 443-ФЗ "Об организации дорожного движения в Российской Федерации и внесении изменений в отдельные законодательные акты Российской Федерации", требований технических регламентов, сводов правил с учетом материалов результатов инженерных изысканий, границ территорий объектов культурного наследия, включенных в Единый государственный реестр объектов культурного наследия (памятников истории и культуры) народов Российской Федерации, границ территорий выявленных объектов культурного наследия, границ зон с особыми условиями использования территорий, местных нормативов градостроительного проектирования муниципального образования "Город Архангельск", утвержденных решением Архангельской городской Думы от 20 сентября 2017 года № 567, региональных нормативов градостроительного проектирования Архангельской области, утвержденных постановлением Правительства Архангельской области от 19 апреля 2016 года № 123-пп, иных законов и нормативно правовых актов Российской Федерации, Архангельской области, городского округа "Город Архангельск".

8. Состав, исполнители, сроки и порядок предоставления исходной информации для разработки проекта межевания
Содержание и объем необходимой исходной информации определяются разработчиком проекта межевания и техническим заказчиком совместно, ее сбор осуществляет разработчик проекта межевания.

9. Перечень органов государственной власти Российской Федерации, Архангельской области, иных субъектов Российской Федерации, органов местного самоуправления муниципального образования Архангельской области, согласовывающих проект межевания

Проект межевания территории после подготовки должен быть согласован разработчиком в следующем порядке с:

министерством строительства и архитектуры Архангельской области;

правообладателями изменяемых земельных участков;

другими заинтересованными организациями в соответствии с требованиями законодательства Российской Федерации и нормативных правовых актов субъектов Российской Федерации и органов местного самоуправления.

По итогам полученных согласований представить проект межевания территории в департамент градостроительства Администрации городского округа "Город Архангельск".

Утверждение проекта межевания территорий осуществляется в рамках административного регламента предоставления муниципальной услуги "Принятие решения об утверждении документации по планировке территорий (проектов планировки и проектов межевания) на территории муниципального образования "Город Архангельск", утвержденного постановлением Администрации муниципального образования "Город Архангельск" от 1 июля 2016 года № 757 (адрес прямой ссылки с официального информационного Интернет-портала муниципального образования "Город Архангельск": <http://www.arhcit.ru/?page=800/130>).

10. Требования к проекту межевания

Проект межевания территории выполнить в соответствии с:

требованиями законодательства, установленными государственными стандартами, техническими регламентами в сфере строительства и градостроительства, настоящим Задаанием, в том числе:

Градостроительным кодексом Российской Федерации;

Земельным кодексом Российской Федерации;

Градостроительным кодексом Архангельской области;

РДС 30-201-98. Инструкция о порядке проектирования и установления красных линий в городах и других поселениях Российской Федерации;

СП 42.13330.2016. Свод правил. Градостроительство. Планировка и застройка городских и сельских поселений. Актуализированная редакция СНиП 2.07.01-89*;

СП 476.1325800.2020. Свод правил. Территории городских и сельских поселений. Правила планировки, застройки и благоустройства жилых микрорайонов;

СП 82.13330.2016. Свод правил. Благоустройство территорий. Актуализированная редакция СНиП III-10-75;

СП 396.1325800.2018. Улицы и дороги населенных пунктов. Правила градостроительного проектирования;

генеральным планом муниципального образования "Город Архангельск", утвержденным постановлением министерства строительства и архитектуры Архангельской области от 2 апреля 2020 года № 37-п;

правилами землепользования и застройки городского округа "Город Архангельск", утвержденным постановлением министерства строительства и архитектуры Архангельской области от 29 сентября 2020 года № 68-п (с изменениями);

проектом планировки Маймаксанского района муниципального образования "Город Архангельск", утвержденным распоряжением мэра города Архангельска от 27 февраля 2015 года № 515р (с изменениями);

местными нормативами градостроительного проектирования муниципального образования "Город Архангельск", утвержденными решением Архангельской городской Думы от 20 сентября 2017 года № 567;

региональными нормативами градостроительного проектирования Архангельской области, утвержденными постановлением Правительства Архангельской области от 19 апреля 2016 года № 123-пп;

иными законами и нормативно правовыми актами Российской Федерации, Архангельской области, городского округа "Город Архангельск".

11. Состав и порядок проведения предпроектных научно-исследовательских работ и инженерных изысканий

Проект межевания надлежит выполнить на топографическом плане.

Необходимость разработки инженерных изысканий определяется заказчиком.

При необходимости инженерные изыскания выполнить в соответствии с постановлением Правительства Российской Федерации от 31 марта 2017 года № 402 "Об утверждении Правил выполнения инженерных изысканий, необходимых для подготовки документации по планировке территории".

12. Порядок проведения согласования и экспертизы проекта межевания

Порядок согласования проекта межевания территории:

1) предварительное рассмотрение основных проектных решений подготовленного проекта межевания Администрацией городского округа "Город Архангельск";

2) согласование проекта межевания с заинтересованными организациями;

3) доработка проекта межевания, устранение замечаний (недостатков).

В соответствии с частью 12 статьи 43 Градостроительного кодекса Российской Федерации общественные обсуждения или публичные слушания не проводятся в случае подготовки проекта межевания территории, расположенной в границах элемента или элементов планировочной структуры, утвержденных проектом планировки территории, в виде отдельного документа, за исключением случая подготовки проекта межевания территории для установления, изменения, отмены красных линий в связи с образованием и (или) изменением земельного участка, расположенного в границах территории, в отношении которой не предусматривается осуществление деятельности по комплексному и устойчивому развитию территории, при условии, что такие установление, изменение красных линий влекут за собой изменение границ территории общего пользования.

При не соблюдении требования подготовки проекта межевания территории, установленного частью 12 статьи 43 Градостроительного кодекса Российской Федерации, общественные обсуждения или публичные слушания по рассмотрению проекта межевания проводятся в порядке, установленном в соответствии с Градостроительным кодексом Российской Федерации, Федеральным законом от 6 октября 2003 года № 131-ФЗ "Об общих принципах организации местного самоуправления в Российской Федерации", Уставом городского округа "Город Архангельск" и Положением об организации и проведении общественных обсуждений или публичных слушаний по вопросам градостроительной деятельности на территории муниципального образования "Город Архангельск", утвержденным решением Архангельской городской Думы от 20 июня 2018 года № 688.

13. Дополнительные требования для зон с особыми условиями использования территорий

Проект межевания подготовить в соответствии с требованиями законодательства, в том числе природоохранного, на всех чертежах проекта межевания должны быть обозначены зоны с особыми условиями использования территории.

14. Иные требования и условия

Разработанный с использованием компьютерных технологий проект межевания должен отвечать требованиям государственных стандартов и требованиям по формированию информационной системы обеспечения градостроительной деятельности.

ПРИЛОЖЕНИЕ

к заданию на подготовку
проекта межевания территории
городского округа "Город Архангельск"
в границах кадастрового квартала 29:22:012004

СХЕМА
границ проектирования



ГЛАВА ГОРОДСКОГО ОКРУГА
"ГОРОД АРХАНГЕЛЬСК"

РАСПОРЯЖЕНИЕ

от 12 октября 2021 г. № 4186Р

О подготовке проекта межевания территории городского округа
"Город Архангельск" в границах ул. Школьной и ул. Пионерской

В соответствии с Градостроительным кодексом Российской Федерации:

1. Принять предложение о подготовке проекта межевания территории городского округа "Город Архангельск" в границах ул. Школьной и ул. Пионерской.
2. Подготовить проект межевания территории городского округа "Город Архангельск" в границах ул. Школьной и ул. Пионерской.
3. Утвердить прилагаемое задание на подготовку проекта межевания территории городского округа "Город Архангельск" в границах ул. Школьной и ул. Пионерской
4. Определить, что физические или юридические лица вправе представлять свои предложения о порядке, сроках подготовки и содержании проекта межевания территории городского округа "Город Архангельск" в границах ул. Школьной и ул. Пионерской в департамент градостроительства Администрации городского округа "Город Архангельск" со дня опубликования настоящего распоряжения до момента назначения общественных обсуждений.
5. Срок действия распоряжения – 12 месяцев с момента его опубликования в газете "Архангельск – город воинской славы" и на официальном информационном Интернет-портале муниципального образования "Город Архангельск".
6. Опубликовать распоряжение в газете "Архангельск – город воинской славы" и на официальном информационном Интернет-портале муниципального образования "Город Архангельск".
7. Контроль за исполнением распоряжения возложить на заместителя Главы городского округа "Город Архангельск" по инфраструктурному развитию.

Исполняющий обязанности
Главы городского округа
"Город Архангельск"

Д.В. Лапин

УТВЕРЖДЕНО
распоряжением Главы
городского округа "Город Архангельск"
от 12 октября 2021 г. № 4186Р

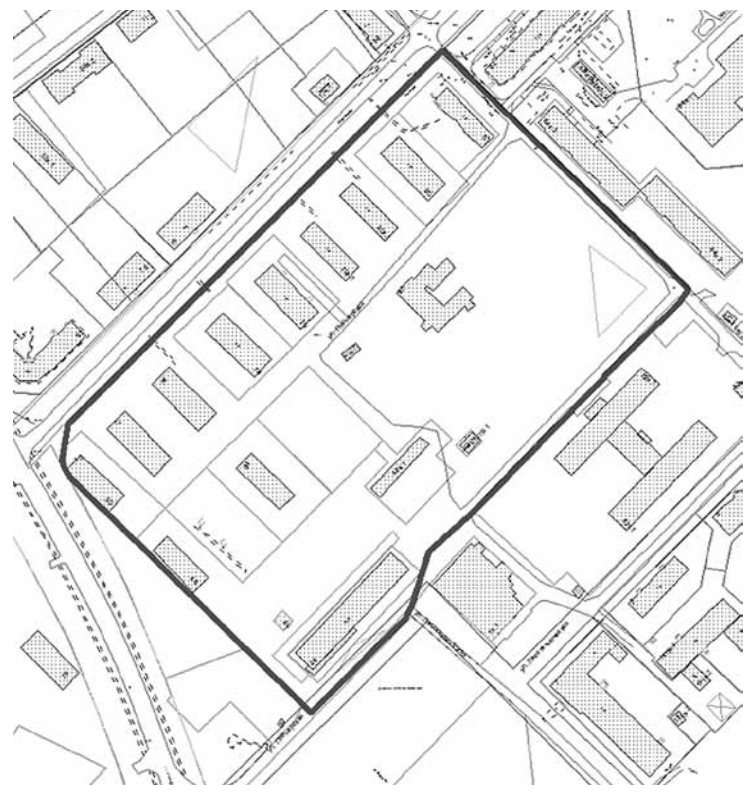
ЗАДАНИЕ
на подготовку проекта межевания территории городского округа
"Город Архангельск" в границах ул. Школьной и ул. Пионерской

1. Вид документа (документации)
2. Проект межевания территории городского округа "Город Архангельск" в границах ул. Школьной и ул. Пионерской.
3. Технический заказчик
4. Администрация городского округа "Город Архангельск"
5. Разработчик документации
6. Разработчик определяет техническим заказчиком.
7. Основание для разработки документации
8. Мереприятие №3. Подготовка документации по планировке территории городского округа "Город Архангельск" Программы 6 "Подготовка градостроительной и землеустроительной документации городского округа "Город Архангельск" муниципальной программы "Комплексное развитие территории городского округа "Город Архангельск", утвержденной постановлением мэрии города Архангельска от 30 октября 2014 года № 904 (с изменениями и дополнениями).
9. Объект градостроительного планирования или застройки территории, его основные характеристики
10. Объектом градостроительного планирования является элемент планировочной структуры согласно проекту планировки Маймаксанского района муниципального образования "Город Архангельск", утвержденному распоряжением мэра города Архангельска от 27 февраля 2015 года № 515р (с изменениями).
11. Общая площадь объекта градостроительного планирования составляет 5,5818 га.
12. Размещение объекта в соответствии со схемой, указанной в приложении к заданию.
13. Функциональная зона согласно генеральному плану муниципального образования "Город Архангельск", утвержденному постановлением министерства строительства и архитектуры Архангельской области от 2 апреля 2020 года № 37-п, в границах которой разрабатывается проект межевания территории: планируемая зона застройки среднеэтажными жилыми домами (от 5 – 8 этажей).
14. Территориальная зона согласно правилам землепользования и застройки городского округа "Город Архангельск", утвержденному постановлением министерства строительства и архитектуры Архангельской области от 29 сентября 2020 года № 68-п (с изменениями), в границах которой разрабатывается проект межевания территории: зона застройки среднеэтажными жилыми домами (кодвое обозначение – ЖЗ).
15. Категория земель территории, в границах которой разрабатывается проект межевания территории – земли населенных пунктов.
16. Рельеф – спокойный.
17. Транспортная связь обеспечивается по ул. Победы – магистральной улице общегородского значения регулируемого движения, ул. Школьной – планируемой магистральной улице районного значения.
18. Транспортная и инженерная инфраструктура территории сформированы.
19. Проект межевания территории городского округа "Город Архангельск" в границах ул. Школьной и ул. Пионерской (далее – проект межевания территории) подготовить в составе:
 - а) основной части, которая подлежит утверждению;
 - б) материалов по обоснованию.
20. Основная часть проекта межевания территории должна включать в себя:
 - а) текстовую часть, включающую в себя:
 - 1) перечень и сведения о площади образуемых земельных участков, в том числе возможные способы их образования;
 - 2) перечень и сведения о площади образуемых земельных участков, которые будут отнесены к территориям общего пользования или имуществу общего пользования, в том числе в отношении которых предполагаются резервирование и (или) изъятие для государственных или муниципальных нужд;
 - 3) вид разрешенного использования образуемых земельных участков в соответствии с проектом планировки территории в случаях, предусмотренных Градостроительным кодексом Российской Федерации;
 - 4) целевое назначение лесов, вид (виды) разрешенного использования лесного участка, количественные и качественные характеристики лесного участка, сведения о нахождении лесного участка в границах особо защитных участков лесов (в случае, если подготовка проекта межевания территории осуществляется в целях определения местоположения границ образуемых и (или) изменяемых лесных участков);
 - 5) сведения о границах территории, в отношении которой утвержден проект межевания, содержащие перечень координат характерных точек этих границ в системе координат, используемой для ведения Единого государственного реестра недвижимости. Координаты характерных точек границ территории, в отношении которой утвержден проект межевания, определяются в соответствии с требованиями к точности определения координат характерных точек границ, установленных в соответствии с Градостроительным кодексом Российской Федерации для территориальных зон;
 - 6) чертежи межевания территории, на которых отображаются:
 - а) границы планируемых (в случае, если подготовка проекта межевания территории осуществляется в составе проекта планировки территории) и существующих элементов планировочной структуры;
 - б) красные линии, утвержденные в составе проекта планировки территории, или красные линии, утверждаемые, изменяемые проектом межевания территории в соответствии с пунктом 2 части 2 статьи 43 Градостроительного кодекса Российской Федерации;
 - в) линии отступа от красных линий в целях определения мест допустимого размещения зданий, строений, сооружений;
 - г) границы образуемых и (или) изменяемых земельных участков, условные номера образуемых земельных участков, в том числе в отношении которых предполагаются их резервирование и (или) изъятие для государственных или муниципальных нужд;
 - д) границы публичных сервитутов.
 - б) материалы по обоснованию проекта межевания территории должны включать в себя чертежи, на которых отображаются:
 - 1) границы существующих земельных участков;
 - 2) границы зон с особыми условиями использования территорий;
 - 3) местоположение существующих объектов капитального строительства;
 - 4) границы особо охраняемых природных территорий;
 - 5) границы территорий объектов культурного наследия;
 - 6) границы лесничеств, лесопарков, участков лесничеств, лесных кварталов, лесотаксационных выделов или частей лесотаксационных выделов.
21. По согласованию с заказчиком перечень графических материалов, их содержание могут быть дополнены, масштабы уточнены.
22. Проект межевания предоставляется разработчиком техническому заказчику на бумажном носителе и в электронном виде в следующем объеме:
 - 1) на бумажном носителе в 2 (двух) экземплярах;
 - 2) на электронном носителе (на компакт-диске) в 2 (двух) экземплярах.
23. Электронная версия проекта должна быть выполнена:
 - 1) в графической части – с использованием программного расширения "AutoCad" (*.dwg / *.dxf) в системе координат, используемой для ведения Единого государственного реестра недвижимости, а также один экземпляр в формате *.pdf;
 - 2) в текстовой части – с использованием текстового редактора "Word" (*.doc / *.docx).
24. Текстовая часть проекта должна быть представлена в виде пояснительной записки (брошюрованной книги) в традиционном представлении и на электронном носителе.
25. Диски должны быть защищены от записи, иметь этикетку с указанием изготовителя, даты изготовления, названия комплекта. В корневом каталоге должен находиться текстовый файл содержания.
26. Один экземпляр должен быть представлен в виде документации, оформленной в соответствии с Правилами предоставления документов, направляемых или предоставляемых в соответствии с частями 1, 3 – 13, 15, 15(1), 15.2 статьи 32 Федерального закона "О государственной регистрации недвижимости" в федеральный орган исполнительной власти (его территориальные органы), уполномоченный Правительством Российской Федерации на осуществление государственного кадастрового учета, государственной регистрации прав, ведение Единого государственного реестра недвижимости и предоставление сведений, содержащихся в Едином государственном реестре недвижимости, утвержденными постановлением Правительства Российской Федерации от 31 декабря 2015 года № 1532 для возможности исполнения требований пункта 13 части 1 статьи 32 Федерального закона от 13 июля 2015 года № 218-ФЗ "О государственной регистрации недвижимости".
27. Состав и содержание дисков должно соответствовать комплекту документации. Каждый физический раздел комплекта (том, книга, альбом чертежей и т.п.) должен быть представлен в отдельном каталоге диска файлом (группой файлов) электронного документа. Название каталога должно соответствовать названию раздела. Файлы должны открываться в режиме просмотра средствами операционной системы Windows XP/7.
28. Основные требования к градостроительным решениям
29. Подготовка проекта межевания территории осуществляется для определения местоположения границ, образуемых и изменяемых земельных участков.
30. При разработке проекта межевания территории учесть основные положения Генерального плана муниципального образования "Город Архангельск", утвержденного постановлением министерства строительства и архитектуры Архангельской области от 2 апреля 2020 года № 37-п, Правил землепользования и застройки городского округа "Город Архангельск", утвержденных постановлением министерства строительства и архитектуры Архангельской области от 29 сентября 2020 года № 68-п (с изменениями), проекта планировки Маймаксанского района муниципального образования "Город Архангельск", утвержденного распоряжением мэра города Архангельска от 27 февраля 2015 года № 515р (с изменениями), программами комплексного развития транспортной инфраструктуры, программами комплексного развития социальной инфраструктуры, нормативами градостроительного проектирования, комплексными схемами организации дорожного движения, требованиями по обеспечению эффективности организации дорожного движения, указанными в части 1 статьи 11 Федерального закона от 29 декабря 2017 года № 443-ФЗ "Об организации дорожного движения в Российской Федерации" и внесении изменений в отдельные законодательные акты Российской Федерации", требований технических регламентов, сводов правил с учетом материалов результатов инженерных изысканий, границ территорий объектов культурного наследия, включенных в Единый государственный реестр объектов культурного наследия (памятников истории и культуры) народов Российской Федерации, границ территорий выявленных объектов культурного наследия, границ зон с особыми условиями использования территорий, местных нормативов градостроительного проектирования муниципального образования "Город Архангельск", утвержденных решением Архангельской городской Думы от 20 сентября 2017 года № 567, региональных нормативов градостроительного проектирования Архангельской области, утвержденных постановлением Правительства Архангельской области от 19 апреля 2016 года № 123-пп, иных законов и нормативно правовых актов Российской Федерации, Архангельской области, городского округа "Город Архангельск".
31. Состав, исполнители, сроки и порядок предоставления исходной информации для разработки проекта межевания
32. Содержание и объем необходимой исходной информации определяются разработчиком проекта межевания и техническим заказчиком совместно, ее сбор осуществляет разработчик проекта межевания.
33. Перечень органов государственной власти Российской Федерации, Архангельской области, иных субъектов Российской Федерации, органов местного самоуправления муниципального образования Архангельской области, согласовывающих проект межевания
34. Проект межевания территории после подготовки должен быть согласован разработчиком в следующем порядке с:
 - 1) министерством строительства и архитектуры Архангельской области;
 - 2) правообладателями изменяемых земельных участков;
 - 3) другими заинтересованными организациями в соответствии с требованиями законодательства Российской Федерации и нормативных правовых актов субъектов Российской Федерации и органов местного самоуправления.
35. По итогам полученных согласований представить проект межевания территории в департамент градостроительства Администрации городского округа "Город Архангельск".
36. Утверждение проекта межевания территории осуществляется в рамках административного регламента предоставления муниципальной услуги "Принятие решения об утверждении документации по планировке территории (проектов планировки и проектов межевания) на территории муниципального образования "Город Архангельск", утвержденного постановлением Администрации муниципального образования "Город Архангельск" от 1 июля 2016 года № 757 (адрес прямой ссылки с официального информационного Интернет-портала муниципального образования "Город Архангельск": <http://www.arhcity.ru/?page=800/130>).
37. Требования к проекту межевания
38. Проект межевания территории выполнить в соответствии с:
 - 1) требованиями законодательства, установленными государственными стандартами, техническими регламентами в сфере строительства и градостроительства, настоящим Задаанием, в том числе:
 - а) Градостроительным кодексом Российской Федерации;
 - б) Земельным кодексом Российской Федерации;
 - в) Градостроительным кодексом Архангельской области;
 - г) РСД 30-201-98. Инструкция о порядке проектирования и установления красных линий в городах и других поселениях Российской Федерации;
 - д) СП 42.13330.2016. Свод правил. Градостроительство. Планировка и застройка городских и сельских поселений. Актуализированная редакция СНиП 2.07.01-89*;
 - е) СП 476.1325800.2020. Свод правил. Территории городских и сельских поселений. Правила планировки, застройки и благоустройства жилых микрорайонов;

- СП 82.13330.2016. Свод правил. Благоустройство территорий. Актуализированная редакция СНиП III-10-75;
- СП 396.1325800.2018. Улицы и дороги населенных пунктов. Правила градостроительного проектирования;
- генеральным планом муниципального образования "Город Архангельск", утвержденным постановлением министерства строительства и архитектуры Архангельской области от 2 апреля 2020 года № 37-п;
- правилами землепользования и застройки городского округа "Город Архангельск", утвержденным постановлением министерства строительства и архитектуры Архангельской области от 29 сентября 2020 года № 68-п (с изменениями);
- проектом планировки Маймаксанского района муниципального образования "Город Архангельск", утвержденным распоряжением мэра города Архангельска от 27 февраля 2015 года № 515р (с изменениями);
- местными нормативами градостроительного проектирования муниципального образования "Город Архангельск", утвержденными решением Архангельской городской Думы от 20 сентября 2017 года № 567;
- региональными нормативами градостроительного проектирования Архангельской области, утвержденными постановлением Правительства Архангельской области от 19 апреля 2016 года № 123-пп;
- иными законами и нормативно правовыми актами Российской Федерации, Архангельской области, городского округа "Город Архангельск".
11. Состав и порядок проведения предпроектных научно-исследовательских работ и инженерных изысканий
12. Проект межевания надлежит выполнить на топографическом плане.
13. Необходимость разработки инженерных изысканий определяется заказчиком.
14. При необходимости инженерные изыскания выполняются в соответствии с постановлением Правительства Российской Федерации от 31 марта 2017 года № 402 "Об утверждении Правил выполнения инженерных изысканий, необходимых для подготовки документации по планировке территории".
15. Порядок проведения согласования и экспертизы проекта межевания
 - 1) предварительное рассмотрение основных проектных решений подготовленного проекта межевания Администрации городского округа "Город Архангельск";
 - 2) согласование проекта межевания с заинтересованными организациями;
 - 3) доработка проекта межевания, устранение замечаний (недостатков).
16. В соответствии с частью 12 статьи 43 Градостроительного кодекса Российской Федерации общественные обсуждения или публичные слушания не проводятся в случае подготовки проекта межевания территории, расположенной в границах элемента или элементов планировочной структуры, утвержденных проектом планировки территории, в виде отдельного документа, за исключением случая подготовки проекта межевания территории для установления, изменения, отмены красных линий в связи с образованием и (или) изменением земельного участка, расположенного в границах территории, в отношении которой не предусматривается осуществление деятельности по комплексному и устойчивому развитию территории, при условии, что такие установление, изменение красных линий влекут за собой изменение границ территории общего пользования.
17. При соблюдении требования подготовки проекта межевания территории, установленного частью 12 статьи 43 Градостроительного кодекса Российской Федерации, общественные обсуждения или публичные слушания по рассмотрению проекта межевания проводятся в порядке, установленном в соответствии с Градостроительным кодексом Российской Федерации, Федеральным законом от 6 октября 2003 года № 131-ФЗ "Об общих принципах организации местного самоуправления в Российской Федерации", Уставом городского округа "Город Архангельск" и Положением об организации и проведении общественных обсуждений или публичных слушаний по вопросам градостроительной деятельности на территории муниципального образования "Город Архангельск", утвержденным решением Архангельской городской Думы от 20 июня 2018 года № 688.
18. Дополнительные требования для зон с особыми условиями использования территорий
19. Проект межевания подготовить в соответствии с требованиями законодательства, в том числе природоохранного, на всех чертежах проекта межевания должны быть обозначены зоны с особыми условиями использования территории.
20. Иные требования и условия
21. Разработанный с использованием компьютерных технологий проект межевания должен отвечать требованиям государственных стандартов и требованиям по формированию информационной системы обеспечения градостроительной деятельности.

ПРИЛОЖЕНИЕ
к заданию на подготовку
проекта межевания территории
городского округа "Город Архангельск
в границах ул. Школьной ул. Пионерской

СХЕМА
границ проектирования



ГЛАВА ГОРОДСКОГО ОКРУГА
"ГОРОД АРХАНГЕЛЬСК"

РАСПОРЯЖЕНИЕ

от 12 октября 2021 г. № 4187р

О подготовке проекта межевания территории городского округа
"Город Архангельск" в границах кадастрового квартала 29:22:012010

В соответствии с Градостроительным кодексом Российской Федерации:

1. Принять предложение о подготовке проекта межевания территории городского округа "Город Архангельск" в границах кадастрового квартала 29:22:012010.
2. Подготовить проект межевания территории городского округа "Город Архангельск" в границах кадастрового квартала 29:22:012010.
3. Утвердить прилагаемое задание на подготовку проекта межевания территории городского округа "Город Архангельск" в границах кадастрового квартала 29:22:012010.
4. Определить, что физические или юридические лица вправе представлять свои предложения о порядке, сроках подготовки и содержании проекта межевания территории городского округа "Город Архангельск" в границах кадастрового квартала 29:22:012010 в департамент градостроительства Администрации городского округа "Город Архангельск" со дня опубликования настоящего распоряжения до момента назначения общественных обсуждений.
5. Срок действия распоряжения – 12 месяцев с момента его опубликования в газете "Архангельск – город воинской славы" и на официальном информационном Интернет-портале муниципального образования "Город Архангельск".
6. Опубликовать распоряжение в газете "Архангельск – город воинской славы" и на официальном информационном Интернет-портале муниципального образования "Город Архангельск".
7. Контроль за исполнением распоряжения возложить на заместителя Главы городского округа "Город Архангельск" по инфраструктурному развитию.

Исполняющий обязанности
Главы городского округа
"Город Архангельск"

Д.В. Лапин

УТВЕРЖДЕНО
распоряжением Главы
городского округа "Город Архангельск"
от 12 октября 2021 г. № 4187р

ЗАДАНИЕ
на подготовку проекта межевания территории городского округа
"Город Архангельск" в границах кадастрового квартала 29:22:012010

1. Вид документа (документации)
2. Проект межевания территории городского округа "Город Архангельск" в границах кадастрового квартала 29:22:012010.
3. Технический заказчик
4. Администрация городского округа "Город Архангельск"

Территориальные зоны согласно правилам землепользования и застройки городского округа "Город Архангельск", утвержденным постановлением министерства строительства и архитектуры Архангельской области от 29 сентября 2020 года № 68-п (с изменениями), в границах которой разрабатывается проект межевания территории: зона застройки индивидуальными жилыми домами (кодированное обозначение – Ж1), зона застройки малоэтажными жилыми домами (кодированное обозначение – Ж2), зона озелененных территорий специального назначения (кодированное обозначение – ПП1), многофункциональная общественно-деловая зона (кодированное обозначение – О1), зона специализированной общественной застройки (кодированное обозначение – О2), производственная зона (кодированное обозначение – П1), зона транспортной инфраструктуры (кодированное обозначение – Т).

Категория земель территории, в границах которой разрабатывается проект межевания территории – земли населенных пунктов.

Рельеф – спокойный.
Транспортная связь обеспечивается по ул. Маймаксанской – магистральной улице районного значения, ул. Мезенской – планируемой улице местного значения.

Транспортная и инженерная инфраструктуры территории сформированы.

6. Проект межевания территории городского округа "Город Архангельск" в границах кадастрового квартала 29:22:020201 (далее – проект межевания территории) подготовить в составе:

основной части, которая подлежит утверждению; материалов по обоснованию.

Основная часть проекта межевания территории должна включать в себя:

1) текстовую часть, включающую в себя:
а) перечень и сведения о площади образуемых земельных участков, в том числе возможные способы их образования;
б) перечень и сведения о площади образуемых земельных участков, которые будут отнесены к территориям общего пользования или имуществу общего пользования, в том числе в отношении которых предполагаются резервирование и (или) изъятие для государственных или муниципальных нужд;
в) вид разрешенного использования образуемых земельных участков в соответствии с проектом планировки территории в случаях, предусмотренных Градостроительным кодексом Российской Федерации;

г) целевое назначение лесов, вид (виды) разрешенного использования лесного участка, количественные и качественные характеристики лесного участка, сведения о нахождении лесного участка в границах особо защитных участков лесов (в случае, если подготовка проекта межевания территории осуществляется в целях определения местоположения границ образуемых и (или) изменяемых лесных участков);
д) сведения о границах территории, в отношении которой утвержден проект межевания, содержащие перечень координат характерных точек этих границ в системе координат, используемой для ведения Единого государственного реестра недвижимости. Координаты характерных точек границ территории, в отношении которой утвержден проект межевания, определяются в соответствии с требованиями к точности определения координат характерных точек границ, установленных в соответствии с Градостроительным кодексом Российской Федерации для территориальных зон;

2) чертежи межевания территории, на которых отображаются:
а) границы планируемых (в случае, если подготовка проекта межевания территории осуществляется в составе проекта планировки территории) и существующих элементов планировочной структуры;
б) красные линии, утвержденные в составе проекта планировки территории, или красные линии, утверждаемые, изменяемые проектом межевания территории в соответствии с пунктом 2 части 2 статьи 43 Градостроительного кодекса Российской Федерации;

в) линии отступа от красных линий в целях определения мест допустимого размещения зданий, строений, сооружений; г) границы образуемых и (или) изменяемых земельных участков, условные номера образуемых земельных участков, в том числе в отношении которых предполагаются их резервирование и (или) изъятие для государственных или муниципальных нужд;

д) границы публичных сервитутов.
Материалы по обоснованию проекта межевания территории должны включать в себя чертежи, на которых отображаются:

1) границы существующих земельных участков;
2) границы зон с особыми условиями использования территорий;

3) местоположение существующих объектов капитального строительства;
4) границы особо охраняемых природных территорий;

5) границы территорий объектов культурного наследия;
6) границы лесничеств, лесопарков, участков лесничеств, лесных кварталов, лесотаксационных выделов или частей лесотаксационных выделов.

По согласованию с заказчиком перечень графических материалов, их содержание могут быть дополнены, масштабы уточнены.

Проект межевания предоставляется разработчиком техническому заказчику на бумажном носителе и в электронном виде в следующем объеме:

1) на бумажном носителе в 2 (двух) экземплярах;
2) на электронном носителе (на компакт-диске) в 2 (двух) экземплярах.

Электронная версия проекта должна быть выполнена:

1) в графической части – с использованием программного расширения "AutoCad" (*.dwg / .dxf) в системе координат, используемой для ведения Единого государственного реестра недвижимости, а также один экземпляр в формате *.pdf;
2) в текстовой части – с использованием текстового редактора "Word" (*.doc / .docx).

Текстовая часть проекта должна быть представлена в виде пояснительной записки (сброшюрованной книги) в традиционном представлении и на электронном носителе.

Диски должны быть защищены от записи, иметь этикетку с указанием изготовителя, даты изготовления, названия комплекта. В корневом каталоге должен находиться текстовый файл содержания.

Один экземпляр должен быть представлен в виде документации, оформленной в соответствии с Правилами предоставления документов, направляемых или предоставляемых в соответствии с частями 1, 3 – 13, 15, 15(1), 15.2 статьи 32 Федерального закона "О государственной регистрации недвижимости" в федеральный орган исполнительной власти (его территориальные органы), уполномоченный Правительством Российской Федерации на осуществление государственного кадастрового учета, государственной регистрации прав, ведение Единого государственного реестра недвижимости и предоставление сведений, содержащихся в Едином государственном реестре недвижимости, утвержденными постановлением Правительства Российской Федерации от 31 декабря 2015 года № 1532 для возможности исполнения требований пункта 13 части 1 статьи 32 Федерального закона от 13 июля 2015 года № 218-ФЗ "О государственной регистрации недвижимости".

Состав и содержание дисков должно соответствовать комплекту документации. Каждый физический раздел комплекта (том, книга, альбом чертежей и т.п.) должен быть представлен в отдельном каталоге диска файлом (группой файлов) электронного документа. Название каталога должно соответствовать названию раздела. Файлы должны открываться в режиме просмотра средствами операционной системы Windows XP/7.

7. Основные требования к градостроительным решениям

Подготовка проекта межевания территории осуществляется для определения местоположения границ, образуемых и изменяемых земельных участков.

При разработке проекта межевания территории учесть основные положения Генерального плана муниципального образования "Город Архангельск", утвержденного постановлением министерства строительства и архитектуры Архангельской области от 2 апреля 2020 года № 37-п, Правил землепользования и застройки городского округа "Город Архангельск", утвержденных постановлением министерства строительства и архитектуры Архангельской области от 29 сентября 2020 года № 68-п (с изменениями), проекта планировки Маймаксанского района муниципального образования "Город Архангельск", утвержденного распоряжением мэра города Архангельска от 27 февраля 2015 года № 515р (с изменениями), программами комплексного развития транспортной инфраструктуры, программами комплексного развития социальной инфраструктуры, нормативами градостроительного проектирования, комплексными схемами организации дорожного движения, требованиями по обеспечению эффективности организации дорожного движения, указанными в части 1 статьи 11 Федерального закона от 29 декабря 2017 года № 443-ФЗ "Об организации дорожного движения в Российской Федерации и внесении изменений в отдельные законодательные акты Российской Федерации", требований технических регламентов, сводов правил с учетом материалов результатов инженерных изысканий, границ территорий объектов культурного наследия, включенных в Единый государственный реестр объектов культурного наследия (памятников истории и культуры) народов Российской Федерации, границ территорий выявленных объектов культурного наследия, границ зон с особыми условиями использования территорий, местных нормативов градостроительного проектирования муниципального образования "Город Архангельск", утвержденных решением Архангельской городской Думы от 20 сентября 2017 года № 567, региональных нормативов градостроительного проектирования Архангельской области, утвержденных постановлением Правительства Архангельской области от 19 апреля 2016 года № 123-пп, иных законов и нормативно правовых актов Российской Федерации, Архангельской области, городского округа "Город Архангельск".

8. Состав, исполнители, сроки и порядок предоставления исходной информации для разработки проекта межевания

Содержание и объем необходимой исходной информации определяются разработчиком проекта межевания и техническим заказчиком совместно, ее сбор осуществляется разработчиком проекта межевания.

9. Перечень органов государственной власти Российской Федерации, Архангельской области, иных субъектов Российской Федерации, органов местного самоуправления муниципального образования Архангельской области, согласовывающих проект межевания

Проект межевания территории после подготовки должен быть согласован разработчиком в следующем порядке с:

министерством строительства и архитектуры Архангельской области;

правообладателями изменяемых земельных участков;

другими заинтересованными организациями в соответствии с требованиями законодательства Российской Федерации и нормативных правовых актов субъектов Российской Федерации и органов местного самоуправления.

По итогам полученных согласований представить проект межевания территории в департамент градостроительства Администрации городского округа "Город Архангельск".

Утверждение проекта межевания территории осуществляется в рамках административного регламента предоставления муниципальной услуги "Принятие решения об утверждении документации по планировке территорий (проектов планировки и проектов межевания) на территории муниципального образования "Город Архангельск", утвержденного постановлением Администрации муниципального образования "Город Архангельск" от 1 июля 2016 года № 757 (адрес прямой ссылки с официального информационного Интернет-портала муниципального образования "Город Архангельск": <http://www.arhcity.ru/?page=800/130>).

10. Требования к проекту межевания

Проект межевания территории выполнять в соответствии:

с требованиями законодательства, установленными государственными стандартами, техническими регламентами в сфере строительства и градостроительства, настоящим Задаанием, в том числе:

Градостроительным кодексом Российской Федерации;

Земельным кодексом Российской Федерации;

Градостроительным кодексом Архангельской области;

РДС 30-201-98. Инструкция о порядке проектирования и установления красных линий в городах и других поселениях Российской Федерации;

СП 42.13330.2016. Свод правил. Градостроительство. Планировка и застройка городских и сельских поселений. Актуализированная редакция СНиП 2.07.01-89*;

СП 476.1325800.2020. Свод правил. Территории городских и сельских поселений. Правила планировки, застройки и благоустройства жилых микрорайонов;

СП 82.13330.2016. Свод правил. Благоустройство территорий. Актуализированная редакция СНиП III-10-75;

СП 396.1325800.2018. Улицы и дороги населенных пунктов. Правила градостроительного проектирования;

генеральным планом муниципального образования "Город Архангельск", утвержденным постановлением министерства строительства и архитектуры Архангельской области от 2 апреля 2020 года № 37-п;

правилами землепользования и застройки городского округа "Город Архангельск", утвержденными постановлением министерства строительства и архитектуры Архангельской области от 29 сентября 2020 года № 68-п (с изменениями);

проектом планировки Маймаксанского района муниципального образования "Город Архангельск", утвержденным распоряжением мэра города Архангельска от 27 февраля 2015 года № 515р (с изменениями);

местными нормативами градостроительного проектирования муниципального образования "Город Архангельск", утвержденными решением Архангельской городской Думы от 20 сентября 2017 года № 567;

региональными нормативами градостроительного проектирования Архангельской области, утвержденными постановлением Правительства Архангельской области от 19 апреля 2016 года № 123-пп;

иными законами и нормативно правовыми актами Российской Федерации, Архангельской области, городского округа "Город Архангельск".

11. Состав и порядок проведения предпроектных научно-исследовательских работ и инженерных изысканий

Проект межевания надлежит выполнять на топографическом плане.

Необходимость разработки инженерных изысканий определяется заказчиком.

При необходимости инженерные изыскания выполнить в соответствии с постановлением Правительства Российской Федерации от 31 марта 2017 года № 402 "Об утверждении Правил выполнения инженерных изысканий, необходимых для подготовки документации по планировке территории".

12. Порядок проведения согласования и экспертизы проекта межевания

Порядок согласования проекта межевания территории:

1) предварительное рассмотрение основных проектных решений подготовленного проекта межевания Администрацией городского округа "Город Архангельск";

2) согласование проекта межевания с заинтересованными организациями;

3) доработка проекта межевания, устранение замечаний (недостатков).

В соответствии с частью 12 статьи 43 Градостроительного кодекса Российской Федерации общественные обсуждения или публичные слушания не проводятся в случае подготовки проекта межевания территории, расположенной в границах элемента или элементов планировочной структуры, утвержденных проектом планировки территории, в виде отдельного документа, за исключением случая подготовки проекта межевания территории для установления, изменения, отмены красных линий в связи с образованием и (или) изменением земельного участка, расположенного в границах территории, в отношении которой не предусматривается осуществление деятельности по комплексному и устойчивому развитию территории, при условии, что такие установление, изменение красных линий влекут за собой изменение границ территории общего пользования.

При не соблюдении требования подготовки проекта межевания территории, установленного частью 12 статьи 43 Градостроительного кодекса Российской Федерации, общественные обсуждения или публичные слушания по рассмотрению проекта межевания проводятся в порядке, установленном в соответствии с Градостроительным кодексом Российской Федерации, Федеральным законом от 6 октября 2003 года № 131-ФЗ "Об общих принципах организации местного самоуправления в Российской Федерации", Уставом городского округа "Город Архангельск" и Положением об организации проведения общественных обсуждений или публичных слушаний по вопросам градостроительной деятельности на территории муниципального образования "Город Архангельск", утвержденным решением Архангельской городской Думы от 20 июня 2018 года № 688.

13. Дополнительные требования для зон с особыми условиями использования территорий

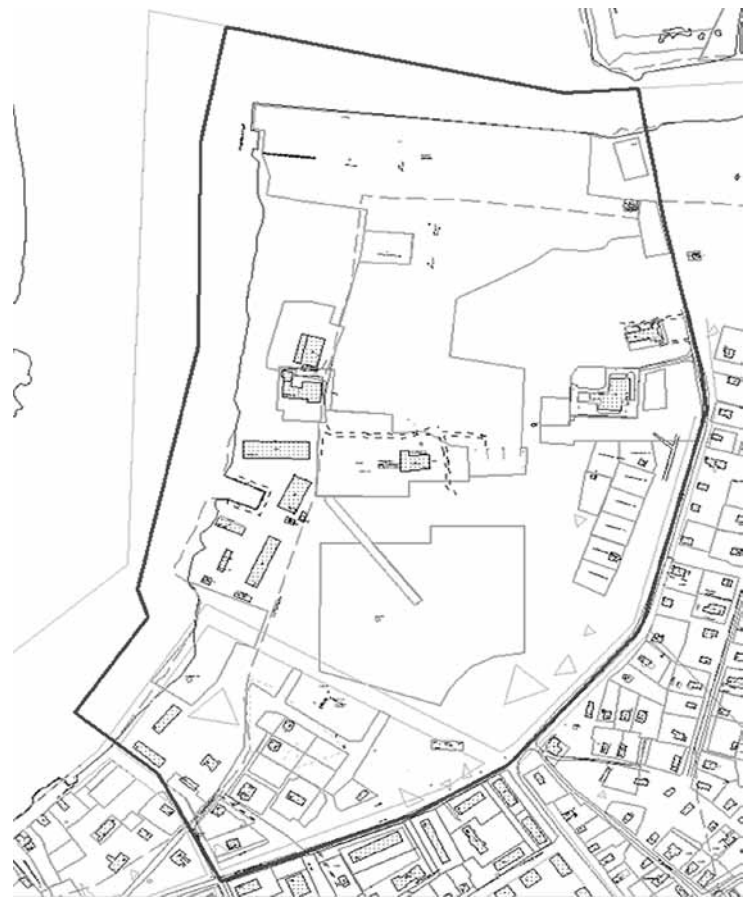
Проект межевания подготовить в соответствии с требованиями законодательства, в том числе природоохранного, на всех чертежах проекта межевания должны быть обозначены зоны с особыми условиями использования территории.

14. Иные требования и условия

Разработанный с использованием компьютерных технологий проект межевания должен отвечать требованиям государственных стандартов и требованиям по формированию информационной системы обеспечения градостроительной деятельности.

ПРИЛОЖЕНИЕ
к заданию на подготовку проекта межевания территории городского округа "Город Архангельск" в границах кадастрового квартала 29:22:020201

СХЕМА границ проектирования



ГЛАВА ГОРОДСКОГО ОКРУГА "ГОРОД АРХАНГЕЛЬСК"

РАСПОРЯЖЕНИЕ

от 12 октября 2021 г. № 4189р

О подготовке проекта межевания территории городского округа "Город Архангельск" в границах кадастрового квартала 29:22:012503

В соответствии с Градостроительным кодексом Российской Федерации:

- Принять предложение о подготовке проекта межевания территории городского округа "Город Архангельск" в границах кадастрового квартала 29:22:012503.
- Подготовить проект межевания территории городского округа "Город Архангельск" в границах кадастрового квартала 29:22:012503.
- Утвердить прилагаемое задание на подготовку проекта межевания территории городского округа "Город Архангельск" в границах кадастрового квартала 29:22:012503.
- Определить, что физические или юридические лица вправе представлять свои предложения о порядке, сроках подготовки и содержании проекта межевания территории городского округа "Город Архангельск" в границах кадастрового квартала 29:22:012503 в департамент градостроительства Администрации городского округа "Город Архангельск" со дня опубликования настоящего распоряжения до момента назначения общественных обсуждений.
- Срок действия распоряжения – 12 месяцев с момента его опубликования в газете "Архангельск – город воинской славы" и на официальном информационном Интернет-портале муниципального образования "Город Архангельск".
- Опубликовать распоряжение в газете "Архангельск – город воинской славы" и на официальном информационном Интернет-портале муниципального образования "Город Архангельск".
- Контроль за исполнением распоряжения возложить на заместителя Главы городского округа "Город Архангельск" по инфраструктурному развитию.

Исполняющий обязанности
Главы городского округа
"Город Архангельск"

Д.В. Лапин

УТВЕРЖДЕНО
распоряжением Главы
городского округа "Город Архангельск"
от 12 октября 2021 г. № 4189р

ЗАДАНИЕ

на подготовку проекта межевания территории городского округа "Город Архангельск" в границах кадастрового квартала 29:22:012503

- Вид документа (документации)
- Проект межевания территории городского округа "Город Архангельск" в границах кадастрового квартала 29:22:012503.
- Технический заказчик
- Администрация городского округа "Город Архангельск"
- Разработчик документации
- Разработчик определяется техническим заказчиком.
- Основание для разработки документации
- Мероприятие №3. Подготовка документации по планировке территории городского округа "Город Архангельск" Подпрограммы 6 "Подготовка градостроительной и землеустроительной документации городского округа "Город Архангельск" муниципальной программы "Комплексное развитие территории городского округа "Город Архангельск", утвержденной постановлением мэра города Архангельска от 30 октября 2014 года № 904 (с изменениями и дополнениями).
- Объект градостроительного планирования или застройки территории, его основные характеристики
- Объектом градостроительного планирования является кадастровый квартал 29:22:012503.
- Общая площадь объекта градостроительного планирования составляет 86,9041 га.
- Размещение объекта в соответствии со схемой, указанной в приложении к заданию.
- Функциональные зоны согласно генеральному плану муниципального образования "Город Архангельск", утвержденному постановлением министерства строительства и архитектуры Архангельской области от 2 апреля 2020 года № 37-п, в границах которой разрабатывается проект межевания территории: зона застройки индивидуальными жилыми домами, зона озелененных территорий специального назначения.

Схема расположения границ публичного сервитута

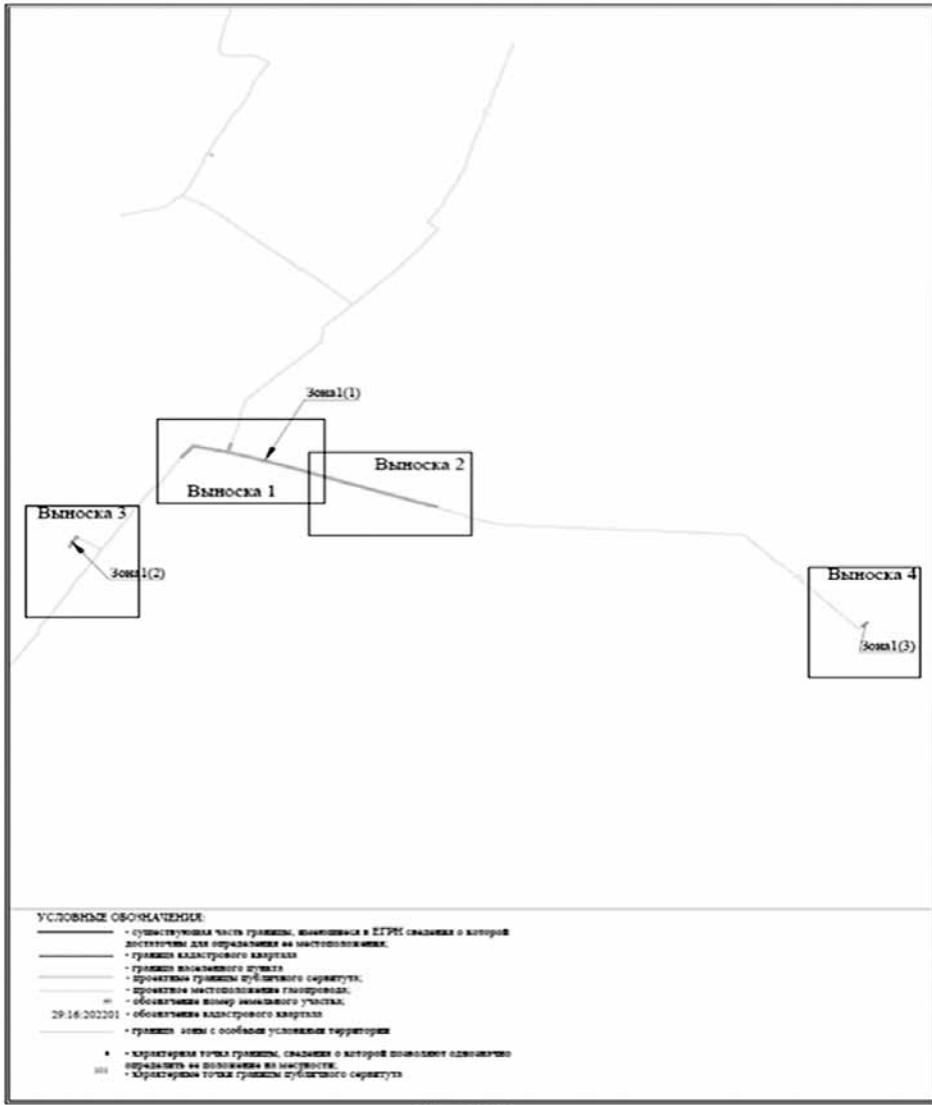


Схема расположения границ публичного сервитута



Схема расположения границ публичного сервитута




Схема расположения границ публичного сервитута





Схема расположения границ публичного сервитута



газета
**«Архангельск – Город
воинской славы»**
№ 79 (1072) от 15.10.2021 16+

**И. о. главного редактора:
Е. Е. УДАЛКИН**

Учредитель: Администрация
городского округа
«Город Архангельск»
Адрес издателя, редакции: 163000,
г. Архангельск, пр. Троицкий, 61, 3–й этаж.
Издатель: МУ «Информационно–
издательский центр»

Газета зарегистрирована в Управлении
Федеральной службы по надзору в сфере
связи, информационных технологий и
массовых коммуникаций по Архангельской
области и Ненецкому автономному округу.
Свидетельство ПИ № ТУ 29–00259 от
11.03.2011

Передача материалов без согласия
редакции не допускается.

Телефон редакции:21–42–83

→ Отпечатано в ООО Типография Премьер, г. Вологда,
ул. Козленская, д. 63, оф. 43.

→ Заказ № 2238. Подписано в печать: по графику 21:00,
фактически 21:00. Тираж номера 1000 экз.

→ Выходит два раза в неделю. Распространяется бесплатно.

→ Позиция авторов материалов не всегда совпадает с
позицией редакции.

→ Ответственность за достоверность рекламы несет
рекламодатель. Рекламуемые товары и услуги подлежат
обязательной сертификации в случаях, предусмотренных
законом.

→ Партнерский материал – публикация, не являющаяся
рекламой, подготовленная в сотрудничестве с
предприятиями и организациями в рамках коммерческих или
спонсорских договоров